

АКТ
государственной историко-культурной экспертизы документации,
содержащей результаты исследований, в соответствии с которыми определяется
наличие или отсутствие объектов, обладающих признаками объекта
культурного наследия, на земельных участках, подлежащих воздействию
земляных, строительных, мелиоративных, хозяйственных работ,
работ по использованию лесов и иных работ.

Документация, содержащая результаты исследований, в соответствии с которыми определяется наличие или отсутствие объектов, обладающих признаками объекта культурного наследия на земельных участках в районе размещения объектов проектируемого строительства - многоквартирного жилого дома поз. 43 «Б» в 14 мкр. НЮР г. Чебоксары Чувашской Республики-Чувашии (земельный участок с кадастровым номером 21:01:030312:7574 по адресу: Чувашская Республика, г. Чебоксары, проспект Тракторостроителей), подлежащих воздействию земляных, строительных, мелиоративных, хозяйственных работ и иных работ.

Настоящий Акт государственной историко-культурной экспертизы составлен в соответствии с Федеральным законом от 25.06.2002 г. № 73-ФЗ «Об объектах культурного наследия (памятниках истории и культуры) народов Российской Федерации», Положением о государственной историко-культурной экспертизе, утвержденным постановлением Правительства Российской Федерации от 15.07.2009 г. № 569 (в редакции Постановления Правительства Российской Федерации от 09 июня 2015 г. № 569 «О внесении изменений в Положение о государственной историко-культурной экспертизе).

В соответствии с пунктом 11.1 Положения экспертиза проводится одним экспертом.

1. Дата начала проведения экспертизы: 30.07.2019 г.
2. Дата окончания экспертизы: 31.07.2019 г.
3. Место проведения экспертизы: г. Йошкар-Ола, Республика Марий Эл
4. **Заказчик экспертизы:** Общество с ограниченной ответственностью «Специализированный застройщик «Линия-СП» (ООО «СЗ «Линия-СП»)
Местонахождение: 428028, Чувашская Республика, г. Чебоксары, ул. А.В. Асламаса, д.28, помещение 7
ИНН 2130116708 / КПП 213001001

Эксперт: Пигарев Евгений Михайлович, тел. 8 927 550-89-40

5. Сведения об эксперте:

Пигарев Евгений Михайлович: образование – высшее, специальность «Учитель истории», ученая степень - кандидат исторических наук, место работы и должность – начальник Учебно-научного археолого-этнологического центра ФГБОУ ВО «Марийский государственный университет», стаж работы – 25 лет. Реквизиты аттестации эксперта – Государственный эксперт по проведению историко-культурной экспертизы (приказ Министерства культуры Российской Федерации от 19.11.2018 г. № 1998).

Профиль экспертной деятельности:

Эксперт _____ Е.М. Пигарев

- документация, за исключением научных отчетов о выполненных археологических полевых работах, содержащая результаты исследований, в соответствии с которыми определяется наличие или отсутствие объектов, обладающих признаками объекта культурного наследия, на земельных участках, подлежащих воздействию земляных, строительных, мелиоративных, хозяйственных работ, указанных в настоящей статье работ по использованию лесов и иных работ.

6. Информация о том, что в соответствии с законодательством Российской Федерации эксперты несут ответственность за достоверность сведений, изложенных в заключении:

Настоящим подтверждается, что Государственный эксперт **Пигарев Евгений Михайлович**, участвующий в проведении историко-культурной экспертизы предупрежден об уголовной ответственности за дачу заведомо ложного заключения по статье 307 Уголовного кодекса Российской Федерации, содержание которой ему известно и понятно.

7. Отношения к заказчику.

Эксперт Пигарев Е.М.:

- не имеет родственных связей с заказчиком (его должностными лицами, работниками);
- не состоит в трудовых отношениях с заказчиком;
- не имеет долговых или иных имущественных обязательств перед заказчиком;
- не владеет ценными бумагами, акциями (долями участия, паями в уставных капиталах) заказчика;
- не заинтересован в результатах исследований и решений, вытекающих из настоящего экспертного заключения, с целью получения выгоды в виде денег, ценностей, иного имущества, услуг имущественного характера или имущественных прав для себя или третьих лиц.


8. Объект экспертизы:

Документация, содержащая результаты исследований, в соответствии с которыми определяется наличие или отсутствие объектов, обладающих признаками объекта культурного наследия на земельных участках в районе размещения объектов проектируемого строительства - многоквартирного жилого дома поз.43 «Б» в 14 мкр. НЮР г. Чебоксары Чувашской Республики-Чувашии (земельный участок с кадастровым номером 21:01:030312:7574 по адресу: Чувашская Республика, г. Чебоксары, проспект Тракторостроителей), подлежащих воздействию земляных, строительных, мелиоративных, хозяйственных работ и иных работ

9. Цель экспертизы:

Определение наличия или отсутствия объектов культурного наследия, включенных в реестр, выявленных объектов культурного наследия либо объектов, обладающих признаками объекта культурного наследия, в районе размещения объектов проектируемого строительства - многоквартирного жилого дома поз.43 «Б» в 14 мкр. НЮР г. Чебоксары Чувашской Республики-Чувашии (земельный участок с кадастровым номером 21:01:030312:7574 по адресу: Чувашская Республика, г. Чебоксары, проспект Тракторостроителей).

Эксперт _____



Е.М. Пигарев

10. Перечень документов, представленных заявителем:

Отчет о научно-исследовательской работе по теме: «Археологическое обследование земельного участка с кадастровым номером: 21:01:030312:7574 по адресу: Чувашская Республика, г. Чебоксары, проспект Тракторостроителей, отведенного под строительство многоквартирного жилого дома поз.43 «Б» в 14 мкр. НЮР г. Чебоксары Чувашской Республики-Чувашии».

Автор – Краснов С.А., г. Чебоксары, 2019 г. – 30 стр.

11. Сведения об обстоятельствах, повлиявших на процесс проведения и результаты экспертизы: не имеются

12. Сведения о проведенных исследованиях с указанием примененных методов, объема и характера выполненных работ и их результатов:

в процессе проведения экспертизы был выполнен анализ всех предоставленных материалов по объекту, с формулировкой выводов; оформление результатов исследований, проведенных в рамках государственной историко-культурной экспертизы, в виде Акта.

13. Перечень документов и материалов, привлекаемых при проведении экспертизы, а также использованной для нее специальной, технической и справочной литературы.

1) Федеральный Закон от 25.06.2002 г. № 73-ФЗ «Об объектах культурного наследия (памятниках истории и культуры) народов Российской Федерации».

2) Положение о порядке проведения археологических полевых работ и составления научной отчетной документации, утвержденное постановлением Бюро Отделения историко-филологических наук Российской академии наук от 20 июня 2018 г. № 32.

3) Постановление Правительства Российской Федерации № 315 от 26 апреля 2008 г. «Об утверждении Положения о зонах охраны объектов культурного наследия (памятников истории и культуры) народов Российской Федерации».

4) ГОСТ Р 55627-2013 «Археологические изыскания в составе работ по реставрации, консервации, ремонту и приспособлению объектов культурного наследия» (Дата введения в действие -1 апреля 2014 г.)

5) Постановление Правительства РФ от 15.07.2009 г. № 569 «Об утверждении Положения о государственной историко-культурной экспертизе».

6) Закон Чувашской республики от 12 апреля 2005 года № 10 «Об объектах культурного наследия (памятниках истории и культуры) в Чувашской республике».

14. Факты и сведения, выявленные и установленные в результате проведенных исследований.

В результате рассмотрения документации установлено, что в июле 2019 г. обществом с ограниченной ответственностью «Специализированный застройщик «Линия-СП» (ООО «СЗ «Линия-СП») на основании Открытого листа № 1288-2019 от 19.07.2019 г., выданного на имя Краснова Сергея Анатольевича, было проведено археологическое обследование в районе размещения объектов проектируемого строительства - многоквартирного жилого дома поз.43 «Б» в 14 мкр. НЮР г. Чебоксары Чувашской

Эксперт _____ Е.М. Пигарев

Республики-Чувашии (земельный участок с кадастровым номером 21:01:030312:7574 по адресу: Чувашская Республика, г. Чебоксары, проспект Тракторостроителей), общей площадью 0,52 га.

Археологические разведки проводились в соответствии с методическими рекомендациями, изложенными в Положении о порядке проведения археологических полевых работ и составления научной отчетной документации от 20 июня 2018 г. № 32.

Документация, содержащая результаты исследований, в соответствии с которыми определяется наличие или отсутствие объектов, обладающих признаками объекта культурного наследия, в районе размещения объектов проектируемого строительства - многоквартирного жилого дома поз.43 «Б» в 14 мкр. НЮР г. Чебоксары Чувашской Республики-Чувашии (земельный участок с кадастровым номером 21:01:030312:7574 по адресу: Чувашская Республика, г. Чебоксары, проспект Тракторостроителей) (далее – Документация) подготовлена под руководством С.А. Краснова.

В Документации представлены краткие природно-географические характеристики района, историко-археологическая справка по району исследований, описание проведенных исследований.

Документация также включает альбом иллюстраций (всего 11 иллюстраций) и копию Открытого листа № 1288-2019 от 19 июля 2019 г, выданного Министерством культуры Российской Федерации на имя Краснова Сергея Анатольевича.

Описание участков, отведенных под строительство.

Земельный участок площадью 0,52 га располагается внутри городской застройки г. Чебоксары на юго-восточной окраине г. Чебоксары в Новоюжном районе. С севера земельный участок ограничен верхней надпойменной террасой р. Малая Кушинка.

На момент проведения исследований на земельном участке начаты строительные работы: вырыт котлован, забиты сваи.

В ходе обследования произвели 2 зачистки протяженностью 1 м каждая на обнажениях, образовавшихся в ходе строительных работ.


В результате сплошного натурного обследования местности и зачисток археологические артефакты не обнаружены. Визуально фиксируемые признаки объектов археологического наследия (рвы, валы, запады грунта, насыпи курганов и т.д.) выявлены не были, культурный слой не выявлен.

В результате проведения научно-исследовательских археологических работ (разведок) в районе размещения объектов проектируемого строительства - многоквартирного жилого дома поз.43 «Б» в 14 мкр. НЮР г. Чебоксары Чувашской Республики-Чувашии (земельный участок с кадастровым номером 21:01:030312:7574 по адресу: Чувашская Республика, г. Чебоксары, проспект Тракторостроителей), памятники археологии не выявлены. Археологический материал не обнаружен.

15. Обоснования выводов экспертизы:

1. Проведенное археологическое обследование в районе размещения объектов проектируемого строительства - многоквартирного жилого дома поз.43 «Б» в 14 мкр. НЮР г. Чебоксары Чувашской Республики-Чувашии (земельный участок с кадастровым номером 21:01:030312:7574 по адресу: Чувашская Республика, г. Чебоксары, проспект Тракторостроителей), выполнено с целью реализации нормы Федерального закона от 25.06. 2002 г. ФЗ-73 «Об объектах культурного наследия (памятниках истории и культуры) народов Российской Федерации».

Эксперт _____



Е.М. Пигарев

В результате проведённых археологических научно-исследовательских работ, на предмет определения наличия (отсутствия) объектов культурного (археологического) наследия в районе объектов проектируемого строительства на земельных участках в районе размещения объектов проектируемого строительства - многоквартирного жилого дома поз.43 «Б» в 14 мкр. НЮР г. Чебоксары Чувашской Республики-Чувашии (земельный участок с кадастровым номером 21:01:030312:7574 по адресу: Чувашская Республика, г. Чебоксары, проспект Тракторостроителей), установлено, что непосредственно на отводимом земельном участке объекты культурного (археологического) наследия не выявлены.

2. Представленная на экспертизу документация, содержащая результаты исследований, в соответствии с которыми определяется наличие или отсутствие объектов, обладающих признаками объекта культурного наследия, в районе размещения объектов проектируемого строительства - многоквартирного жилого дома поз.43 «Б» в 14 мкр. НЮР г. Чебоксары Чувашской Республики-Чувашии (земельный участок с кадастровым номером 21:01:030312:7574 по адресу: Чувашская Республика, г. Чебоксары, проспект Тракторостроителей), подлежащего воздействию земляных, строительных, мелиоративных, хозяйственных работ и иных работ выполнена в соответствии с требованиями Федерального закона от 25.06.2002 г. № 73-ФЗ «Об объектах культурного наследия (памятниках истории и культуры) народов Российской Федерации» и Положением о порядке проведения археологических полевых работ и составления научной отчётной документации, утвержденным постановлением Отделения историко-филологических наук Российской академии наук от 20 июня 2018 г. № 32.

16. Выводы:

1. В районе размещения объектов проектируемого строительства - многоквартирного жилого дома поз.43 «Б» в 14 мкр. НЮР г. Чебоксары Чувашской Республики-Чувашии (земельный участок с кадастровым номером 21:01:030312:7574 по адресу: Чувашская Республика, г. Чебоксары, проспект Тракторостроителей), объекты культурного наследия, включенные в реестр, выявленные объекты культурного наследия, объекты, обладающие признаками объекта культурного наследия, отсутствуют;

2. проведение земляных, строительных, мелиоративных, хозяйственных и иных работ **ВОЗМОЖНО (положительное заключение).**

Дата оформления акта экспертизы: 31 июля 2019 г.


Государственный эксперт по проведению государственной историко-культурной экспертизы _____ Е.М. Пигарев

Перечень приложений к заключению экспертизы:

1.	Отчет о научно-исследовательской работе по теме: «Археологическое обследование земельного участка с кадастровым номером: 21:01:030312:7574 по адресу: Чувашская Республика, г. Чебоксары, проспект Тракторостроителей, отведенного под строительство многоквартирного жилого дома поз.43 «Б» в 14 мкр.	на 30 л.
----	---	----------

Эксперт _____ Е.М. Пигарев

	НЮР г. Чебоксары Чувашской Республики-Чувашии»Автор – Краснов С.А., г. Чебоксары, 2019 г.	
--	---	--

Эксперт  _____ Е.М. Пигарев