


**УТВЕРЖДАЮ:**

Министр природных ресурсов  
и экологии Чувашской Республики

  
А.П. Коршунов  
«06» февраля 2018 г.

**Акт**

**лесопатологического обследования № 1032**

лесных насаждений Вурнарского лесничества  
(лесопарка)

Чувашская Республика (субъект Российской Федерации)

Способ лесопатологического обследования: 1. Визуальный   
2. Инструментальный

**Место проведения**

Участковое лесничество	Урочище (дача)	Квартал (кварталы)	Выдел (выделы)	Площадь, га
Вурнарское		65	6	3.4

Лесопатологическое обследование проведено на общей площади 3,4 га.

**СОГЛАСОВАНО:**

Лесничий по Вурнарскому лесничеству  
КУ ЧР «Лесная охрана» Минприроды Чувашии

  
Л.В.Иванов  
«03» 08 2018

Директор БУ «Вурнарское лесничество» Минприроды Чувашии

  
С.Н.Анисимов  
«03» 08 2018

**1. Визуальное лесопатологическое обследование. \***Наземное Дистанционное 

1.1. На площади 3,4 га фактическая таксационная характеристика лесного насаждения соответствует (не соответствует) таксационному описанию (нужное подчеркнуть).  
 Причины несоответствия давность материалов лесоустройства  
 Список участков с выявленными несоответствиями приведён в приложении 1 к настоящему Акту.

1.2. Лесные насаждения с нарушенной и утраченной устойчивостью выявлены на площади 3,4 га :

Участковое лесничество	Урочище (дача)	Площадь, га		Причина ослабления (гибели)
		с нарушенной устойчивостью	с утраченной устойчивостью	
Вурнарское		3,4	-	820
Итого		3,4		

Состояние обследованных лесных насаждений приведено в приложениях 1.1-1.4 к Акту в зависимости от метода проведения ЛПО.

1.3. В обследованных лесных участках прогнозируется:

Прогноз	Площадь, га
Ослабление лесных насаждений	3,4
Усыхание лесных насаждений различной степени	
Развитие очагов вредных организмов	

1.4. Обнаружено загрязнение лесного участка отходами и выбросами: **промышленными**   
**бытовыми**

Вид загрязнения	Размеры загрязнения			Объём, кубм	Площадь загрязнения, га
	длина, м	ширина, м	высота, м		

**ЗАКЛЮЧЕНИЕ**

Оценка текущего санитарного и лесопатологического состояния лесных насаждений, назначенные профилактические мероприятия по защите лесов, агитационные мероприятия: Проведение санитарно – оздоровительных мероприятий не требуется. Рекомендуются провести выборочные рубки спелых и перестойных насаждений, с выборкой в первую очередь сухостойных, усыхающих и ослабленных деревьев.

Дата проведения обследований 01.08.2018 г.

Исполнитель работ по проведению лесопатологического обследования:

ФИО Михайлов С.Д. Подпись 

\* Раздел включается в акт в случае проведения лесопатологического обследования визуальным способом.

**Ведомость лесных участков с выявленными несоответствиями таксационным описаниям**

Источник данных	Год проведения лесоустройства	Номер квартала	Номер выдела	Площадь выдела, га	Целевое назначение лесов	Категория защитных лесов	Номер лесопатологического выдела	Площадь лесопатологического выдела, га	Таксационная характеристика										Заложено пробных площадей	
									состав	порода	возраст, лет	средняя высота, м	средний диаметр, см	тип леса	тип условий местопрорастания	полнота	бонитет	запас, куб. м/га	количество, шт.	общая площадь, га
ТО	1994	65	6	4,5	защитные	Запр. полосы вдоль водных объектов			8Б2Лп+Е	Б Лп	80	28 20	32 20	Слп	С2	0,7	1	250		
Ф		65	6	3,4					8Б2Лп+Е	Б Лп	109	28 22	36 22			0,6	1	250		

Примечание:

ТО – таксационные описания

Ф – фактическая характеристика лесного насаждения

Исполнитель работ по проведению лесопатологического обследования:

ФИО Михайлов С.Д.

Подпись





Приложение 1.1  
к акту лесопатологического обследования

Результаты проведения лесопатологического обследования лесных насаждений за сентябрь 2018 г.  
(месяц)

Субъект Российской Федерации Чувашская Республика  
Участковое лесничество Вурнарское

Лесничество (лесопарк) Вурнарское  
Урочище (лесная дача) \_\_\_\_\_


1	2	3	4	5	6	7	Таксационная характеристика лесного насаждения								17	Распределение деревьев по категориям состояния, % от запаса											29	30	31	32	Назначенные мероприятия									
							8	9	10	11	12	13	14	15		16	18	19	20	21	22	23	24	25	26	27					28	33	34							
65	6	3,4	защитные	Запрет полосы вдоль водных объектов			8	Б	109	28	36	Слп	0,6	1А	250		70	10	5		5	5						5		131 133 205 206 216		820								
							2	Лп		22	22								100																					

Показатели, не соответствующие таксационному описанию отмечаются «\*».

Исполнитель работ по проведению лесопатологического обследования:

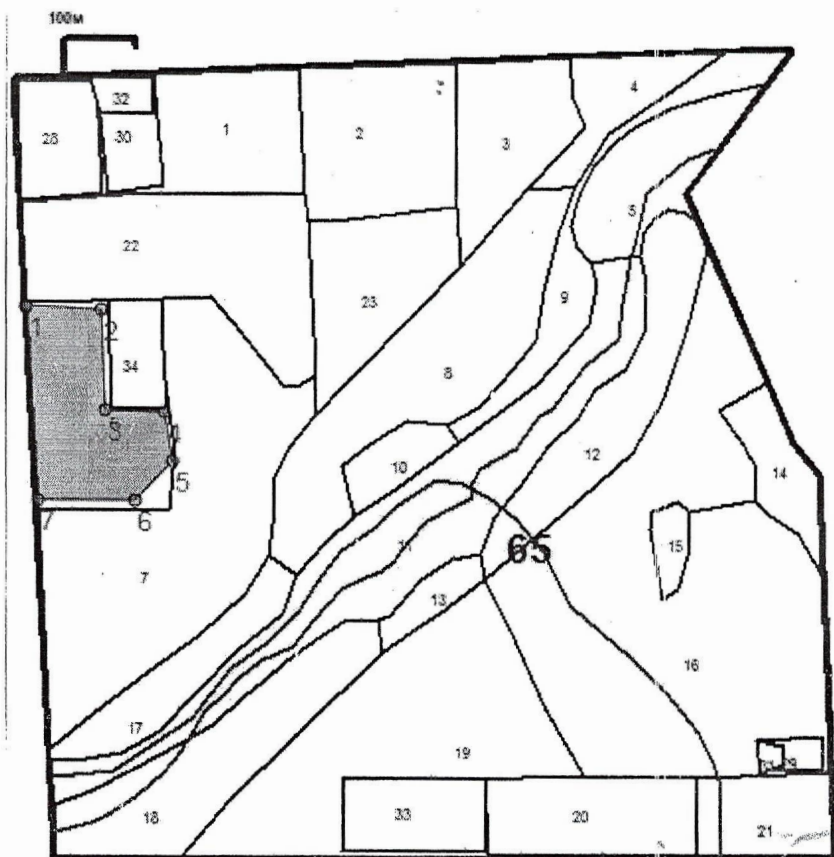
ФИО Михайлов С.Д.

Подпись



Абрис участка

М 1:10000



№ выдела	Ленты (круговой площадки) перечёта				
	№ ленты (площадки)	длина, м	ширина, м	радиус, м	площадь, га
6					3,4

Номера точек	Координаты	Румбы линий	Длина, м

Условные обозначения:

Исполнитель работ по проведению лесопатологического обследования:

ФИО Михайлов С.Д.

Подпись

Дата составления документа

09.08.2018

Телефон

89053474809