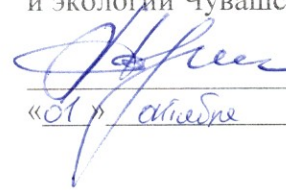


УТВЕРЖДАЮ:

Министр природных ресурсов
и экологии Чувашской Республики

 А.П. Коршунов
«01» / сентября 2018 г.

Акт

лесопатологического обследования № 434

лесных насаждений Вурнарского лесничества (лесопарка)

Чувашской Республики (субъект Российской Федерации)

Способ лесопатологического обследования: 1. Визуальный
2. Инструментальный

Место проведения

Участковое лесничество	Урочище (дача)	Квартал (кварталы)	Выдел (выделы)	Площадь, га
Вурнарское		80	30	4,7

Лесопатологическое обследование проведено на общей площади 4,7 га.

СОГЛАСОВАНО:

Лесничий по Вурнарскому лесничеству

КУ ЧР «Лесная охрана» Минприроды Чувашии

 Л.В.Иванов
«03» / 08 2018 г.

Директор БУ «Вурнарское лесничество» Минприроды Чувашии

 С.Н.Анисимов
«03» / 08 2018 г.




1. Визуальное лесопатологическое обследование. *Наземное Дистанционное

1.1. На площади 4,7 га фактическая таксационная характеристика лесного насаждения не соответствует таксационному описанию. Причины несоответствия - давность лет материалов лесоустройства и выполнение лесохозяйственных мероприятий.

Список участков с выявленными несоответствиями приведён в приложении 1 к настоящему Акту.

1.2. Лесные насаждения с нарушенной и утраченной устойчивостью выявлены на площади га:

Участковое лесничество	Урочище (дача)	Площадь, га		Причина ослабления (гибели)
		с нарушенной устойчивостью	с утраченной устойчивостью	
Вурнарское	-		-	
Итого				

Состояние обследованных лесных насаждений приведено в приложениях 1.1-1.4 к Акту в зависимости от метода проведения ЛПО.

1.3. В обследованных лесных участках прогнозируется:

Прогноз	Площадь, га
Ослабление лесных насаждений	-
Усыхание лесных насаждений различной степени	-
Развитие очагов вредных организмов	-

1.4. Обнаружено загрязнение лесного участка отходами и выбросами: **промышленными**
бытовыми

Вид загрязнения	Размеры загрязнения			Объём, кубм	Площадь загрязнения, га
	длина, м	ширина, м	высота, м		

ЗАКЛЮЧЕНИЕ

Оценка текущего санитарного и лесопатологического состояния лесных насаждений, назначенные профилактические мероприятия по защите лесов, агитационные мероприятия:

Текущее санитарное и лесопатологическое состояние обследованного участка свидетельствует об отсутствии хозяйственно значимого ослабления либо повреждения насаждений. Проведение мероприятий по защите лесов не требуется.

Дата проведения обследований 01.02.2012.

Исполнитель работ по проведению лесопатологического обследования:

ФИО Михайлов С.Д.

Подпись 

* Раздел включается в акт в случае проведения лесопатологического обследования визуальным способом.

Приложение 1

к акту лесопатологического обследования

Ведомость лесных участков с выявленными несоответствиями таксационным описаниям

Источник данных	Год проведения лесосурьей	Номер квартала	Номер выдела	Площадь выдела, га	Целевое назначение лесов	Другие защитные леса	Номер лесопатологического выдела	Площадь лесопатологического выдела, га	Таксационная характеристика										Заложено пробных площадей				
									состав	попоза	возраст, лет	средняя высота, м	средний диаметр, см	тип леса	тип условий местопрорастания	плотота	бонитет	запас, куб. м/га	количество, шт.	общая площадь, га			
ТО	1994	80	30	4,7	защитные	Другие защитные леса			7Я2Д1Олч	Я	55	17	18	Д2	0,7	2	150						
Ф		80	30	4,7					7Я2Д1Олч	Я	79	20	22	Д2	0,7	2	200						

Примечание:

ТО – таксационные описания

Ф – фактическая характеристика лесного насаждения

Исполнитель работ по проведению лесопатологического обследования:

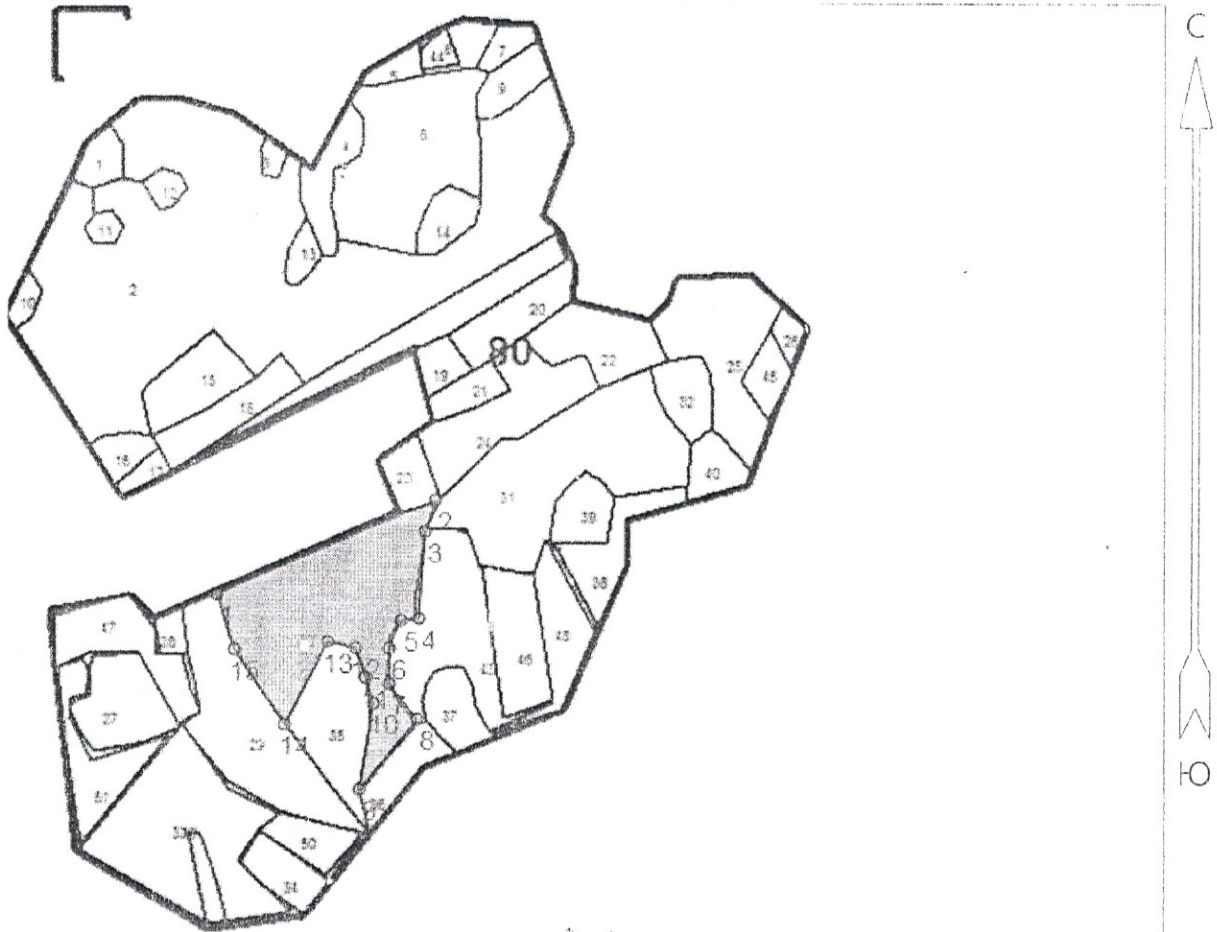
ФИО Михайлов С.Д.

Подпись



Абрис участка

М 1:10000




№ выдела	Ленты (круговой площадки) перечёта				
	№ ленты (площадки)	длина, м	ширина, м	радиус, м	площадь, га
30					4,7

Номера точек	Координаты	Румбы линий	Длина, м

Условные обозначения:

Исполнитель работ по проведению лесопатологического обследования:

ФИО Михайлов С.Д.

Подпись 

Дата составления документа 09.08.2011

Телефон 29053471802