


УТВЕРЖДАЮ:

Министр природных ресурсов
и экологии Чувашской Республики


А.П. Коршунов
«07» апреля 2018 г.

Акт

лесопатологического обследования № 454

лесных насаждений Вурнарского лесничества
(лесопарка)

Чувашская Республика (субъект Российской Федерации)

Способ лесопатологического обследования: 1. Визуальный
2. Инструментальный

Место проведения

Участковое лесничество	Урочище (дача)	Квартал (кварталы)	Выдел (выделы)	Площадь, га
Вурнарское		18	5	5,4

Лесопатологическое обследование проведено на общей площади 5,4 га.

СОГЛАСОВАНО:

Лесничий по Вурнарскому лесничеству
КУ ЧР «Лесная охрана» Минприроды Чувашии


Л.В.Иванов
«18» «07» 2018

Директор БУ «Вурнарское лесничество» Минприроды Чувашии


С.Н.Анисимов
«18» «07» 2018

1. Визуальное лесопатологическое обследование. *

Наземное

Дистанционное

1.1. На площади 5,4 га фактическая таксационная характеристика лесного насаждения не соответствует таксационному описанию. Причины несоответствия - давность лет материалов лесоустройства и проведение лесохозяйственных мероприятий
Список участков с выявленными несоответствиями приведён в приложении 1 к настоящему Акту.

1.2. Лесные насаждения с нарушенной и утраченной устойчивостью выявлены на площади _____ га:

Участковое лесничество	Урочище (дача)	Площадь, га		Причина ослабления (гибели)
		с нарушенной устойчивостью	с утраченной устойчивостью	
	-		-	
Итого				

Состояние обследованных лесных насаждений приведено в приложениях 1.1-1.4 к Акту в зависимости от метода проведения ЛПО.

1.3. В обследованных лесных участках прогнозируется:

Прогноз	Площадь, га
Ослабление лесных насаждений	-
Усыхание лесных насаждений различной степени	-
Развитие очагов вредных организмов	-

1.4. Обнаружено загрязнение лесного участка отходами и выбросами: **промышленными**
бытовыми

Вид загрязнения	Размеры загрязнения			Объём, кубм	Площадь загрязнения, га
	длина, м	ширина, м	высота, м		

ЗАКЛЮЧЕНИЕ

Оценка текущего санитарного и лесопатологического состояния лесных насаждений, назначенные профилактические мероприятия по защите лесов, агитационные мероприятия:

Текущее санитарное состояние обследованного участка свидетельствует об отсутствии хозяйственно значимого ослабления насаждения. Лесозащитные мероприятия не планируются.

Дата проведения обследований 16.07.2018.

Исполнитель работ по проведению лесопатологического обследования:

ФИО Михайлов С.Д.

Подпись 

* Раздел включается в акт в случае проведения лесопатологического обследования визуальным способом.

Приложение 1
к акту лесопатологического обследования


Ведомость лесных участков с выявленными несоответствиями таксационным описаниям

ТО	1994	18	5	5,4	Экспл.	Экспл.	Номер лесопатологического выдела	Площадь лесопатологического выдела, га	Таксационная характеристика										Заложено пробных площадей	
									состав	порода	возраст, лет	средняя высота, м	средний диаметр, см	тип леса	тип условий местопроизрастания	полнота	бонитет	запас, куб. м/га		количество, шт.
Ф		18	5	5,4					7Б2Ос1Д+Лп (лесные культуры 2007г)	Б Ос Д	55	26 26 20	28 28 22	Слп	С2	0,7	1А	250		
									6С2Б2Ос	С	12	3	6			0,7	1А	10		

Примечание:
ТО – таксационные описания
Ф – фактическая характеристика лесного насаждения

Исполнитель работ по проведению лесопатологического обследования:

ФИО Михайлов С.Д.

Подпись 

Приложение 1.1
к акту лесопатологического обследования

Результаты проведения лесопатологического обследования лесных насаждений за 16.01 2018 г.

(месяц)

Субъект Российской Федерации Чувашская Республика
Участковое лесничество Вурнарское
Лесничество (лесопарк) Вурнарское
Урочище (лесная дача) _____

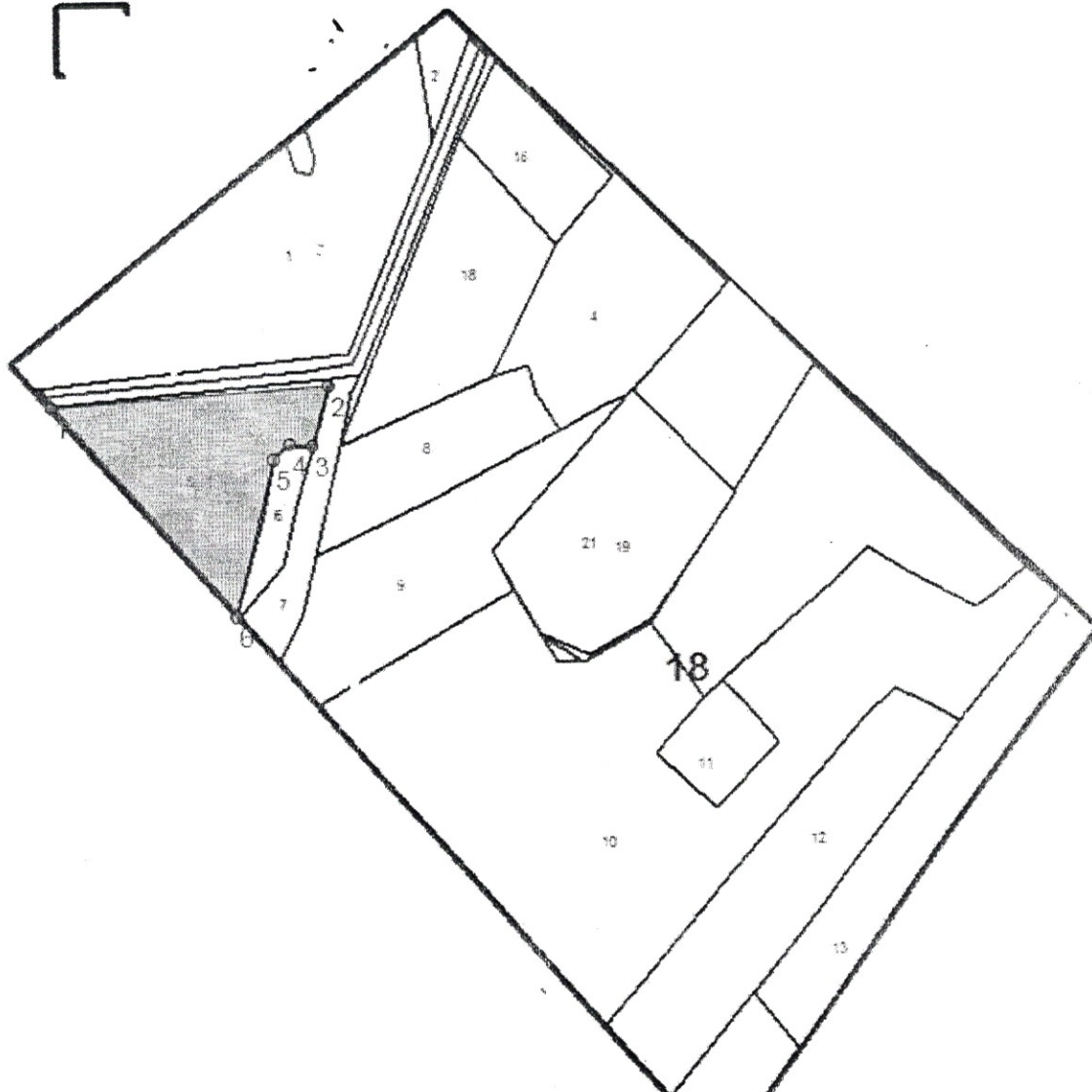
18	5	5,4	Экс пл.	Экспл.	1	Номер квартала	Таксационная характеристика лесного насаждения	Распределение деревьев по категориям состояния, % от запаса	Назначение мероприятий				
					2	Номер выдела				18	без признаков ослабления	33	вид
					3	Площадь выдела, га				19	ослабленные	34	площадь, га
					4	Целевое назначение лесов				20	сильно ослабленные		
					5	Категория защитных лесов				21	усыхающие		
					6	Номер лесопатологического выдела				22	свежий сухостой		
					7	Площадь лесопатологического выдела, га				23	старый сухостой		
					8	состав				24	свежий ветровал		
					9	порода				25	старый ветровал		
					10	возраст				26	свежий бурелом		
					11	средняя высота, м				27	старый бурелом		
					12	средний диаметр, см				28	аварийные деревья		
					13	тип леса				29	Признаки повреждения деревьев		
					14	полнота				30	Доля поврежденных деревьев, %		
					15	бонитет				31	Причина ослабления, повреждения		
					16	запас, куб. м/га				32	Подлежит рубке, %		
					17	Число деревьев на пробе, шт.							
											100		

ФИО Михайлов С.Д. Подпись 

Дата составления документа 16.01.2018 Телефон 89053774802

М 1:10

100м



Ленты (круговой площадки) перечёта

№ выдела	Ленты (круговой площадки) перечёта				
	№ ленты (площадки)	длина, м	ширина, м	радиус, м	площадь, га
5					5,4

Номера точек	Координаты	Румбы линий	Длина, м

Условные обозначения:

Исполнитель работ по проведению лесопатологического обследования:

ФИО Михайлов С.Д.

Подпись _____

Дата составления документа 16.07.2018

Телефон 8905 24748 09