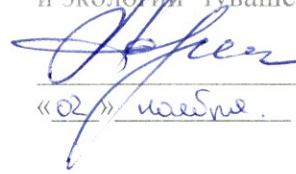


УТВЕРЖДАЮ:

Министр природных ресурсов  
и экологии Чувашской Республики

 А.П. Коршунов  
«02» июля 2018 г.

Акт

лесопатологического обследования № 602

лесных насаждений Вурнарского лесничества  
(лесопарка)

Чувашская Республика (субъект Российской Федерации)

Способ лесопатологического обследования: 1. Визуальный   
2. Инструментальный

Место проведения

Участковое лесничество	Урочище (дача)	Квартал (кварталы)	Выдел (выделы)	Площадь, га
Вурнарское		35	21	1.7

Лесопатологическое обследование проведено на общей площади 1,7 га.

СОГЛАСОВАНО:

Лесничий по Вурнарскому лесничеству  
КУ ЧР «Лесная охрана» Минприроды Чувашии

 Л.В.Иванов  
«14» 08 2018

Директор БУ «Вурнарское лесничество» Минприроды Чувашии

 С.Н.Анисимов  
«14» 08 2018





# 1. Визуальное лесопатологическое обследование. \*

Наземное

Дистанционное

1.1. На площади 1,7 га фактическая таксационная характеристика лесного насаждения не соответствует таксационному описанию. Причины несоответствия - давность лет материалов лесоустройства и проведение лесохозяйственных мероприятий  
Список участков с выявленными несоответствиями приведён в приложении 1 к настоящему Акту.

1.2. Лесные насаждения с нарушенной и утраченной устойчивостью выявлены на площади \_\_\_\_\_ га:

Участковое лесничество	Урочище (дача)	Площадь, га		Причина ослабления (гибели)
		с нарушенной устойчивостью	с утраченной устойчивостью	
	-	--	-	-
Итого				

Состояние обследованных лесных насаждений приведено в приложениях 1.1-1.4 к Акту в зависимости от метода проведения ЛПО.

1.3. В обследованных лесных участках прогнозируется:

Прогноз	Площадь, га
Ослабление лесных насаждений	-
Усыхание лесных насаждений различной степени	-
Развитие очагов вредных организмов	-

1.4. Обнаружено загрязнение лесного участка отходами и выбросами: **промышленными**   
**бытовыми**

Вид загрязнения	Размеры загрязнения			Объём, кубм	Площадь загрязнения, га
	длина, м	ширина, м	высота, м		

## ЗАКЛЮЧЕНИЕ

Оценка текущего санитарного и лесопатологического состояния лесных насаждений, назначенные профилактические мероприятия по защите лесов, агитационные мероприятия:

Текущее санитарное и лесопатологическое состояние участка свидетельствует об отсутствии хозяйственно значимого ослабления лесного массива. Проведение мероприятий по защите леса не требуется.

Дата проведения обследований 07.08.2018г.

Исполнитель работ по проведению лесопатологического обследования:

ФИО Михайлов С.Д. Подпись 

\* Раздел включается в акт в случае проведения лесопатологического обследования визуальным способом.

\*Приложение 1  
к акту лесопатологического обследования

**Ведомость лесных участков с выявленными несоответствиями таксационным описаниям**

Источник данных	Год проведения лесоустройства	Номер квартала	Номер выдела	Площадь выдела, га	Целевое назначение лесов	Категория защитных лесов	Номер лесопатологического выдела	Площадь лесопатологического выдела, га	Таксационная характеристика										Заложено пробных площадей			
									состав	порода	возраст, лет	средняя высота, м	средний диаметр, см	тип леса	тип условий местопрорастания	полнота	бонитет	запас, куб. м/га	количество, шт.	общая площадь, га		
ТО	1994	35	21	1,7	Защит.	Запрет поло-сы автодо-рог			9Б1Ос+Лп +Е	Б	45	23	22	Сдуб	С2	0,8	1А	230				
										Ос		23	24									
Ф		35	21	1,7		03у			9Б1Ос1+Лп +Е	Б	69	24	24	Сдуб	С2	0,7	1А	240				
									Ос		25	26										

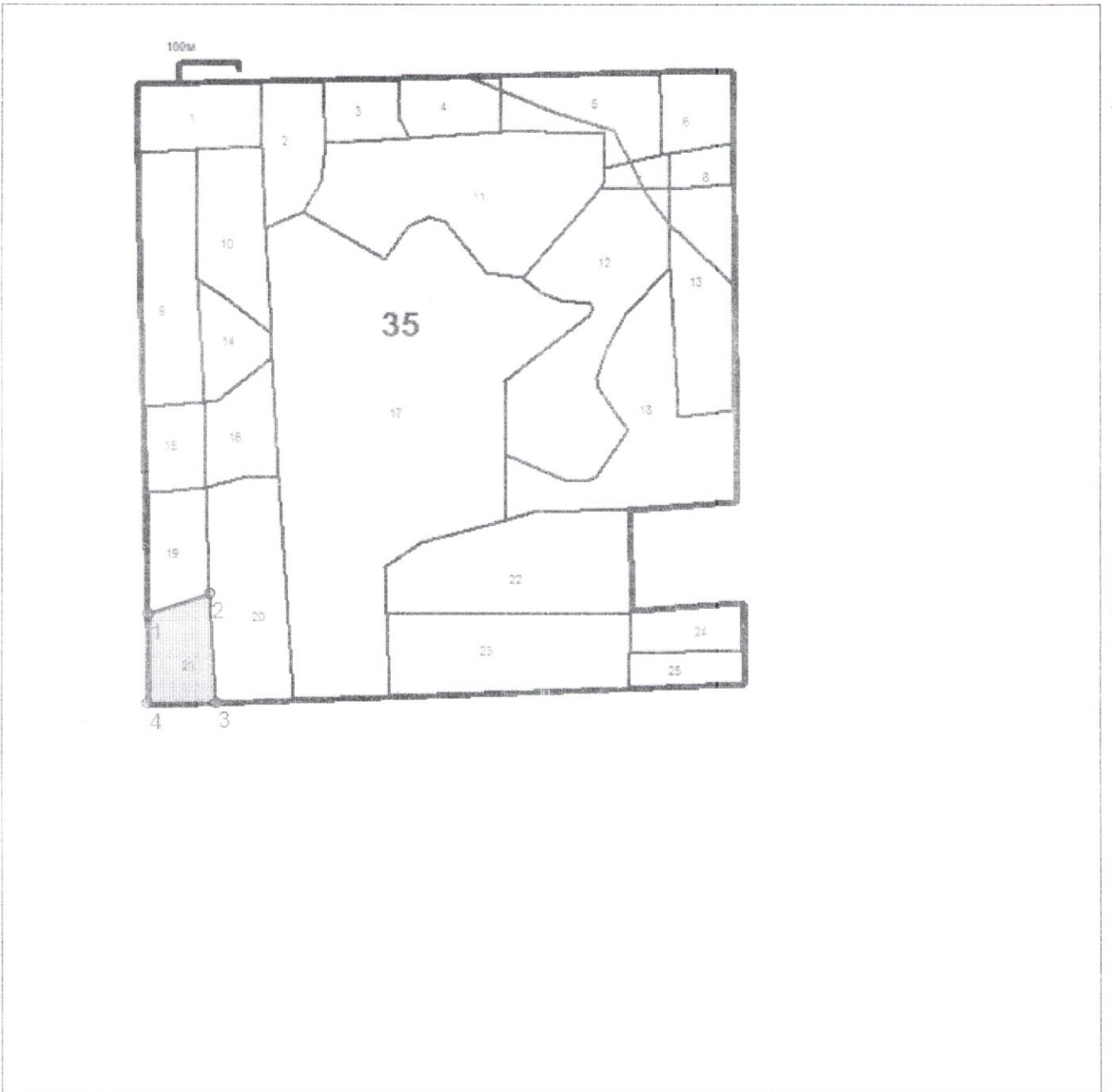
Примечание:  
ТО – таксационные описания  
Ф – фактическая характеристика лесного насаждения

Исполнитель работ по проведению лесопатологического обследования:


ФИО Михайлов С.Д. Подпись 



# АБРИС



Общая площадь: 1.7 га  
 Эксплуатационная площадь: 1.7 га  
 Масштаб: 1 : 10000  
 Выполнил: *А. Мещеряков*

Условные обозначения:  
 Эксплуатационная площадь

--- Линии перече́та

**К** Семенные куртины

№№	Направление	Румб	Длина, м
1 - 2	СВ	71° 34'	103.7
2 - 3	ЮВ	3° 14'	177.9
3 - 4	ЮЗ	89° 43'	109.5
4 - 1	СВ	0° 25'	145.4