

УТВЕРЖДАЮ:

Министр природных ресурсов и экологии
Чувашской Республики

 Коршунов А.П.

"25" 10 2018 г.

Акт
лесопатологического обследования № 512
лесных насаждений Вурнарского лесничества
Чувашская Республика

Способ лесопатологического обследования: Визуальное V
Инструментальное

Место проведения:

Участковое лесничество	Урочище (дача)	Квартал (кварталы)	Выдел (выделы)	Площадь, га
Авруйское	0	29	5	2,5

Лесопатологическое обследование проведено на общей площади 2,5 га.

Согласовано:

Лесничий по Вурнарскому лесничеству
КУ ЧР "Лесная охрана Минприроды Чувашии



 Л.В.Иванов

"31" 08 2018 г.

Директор БУ "Вурнарское лесничество" Минприроды Чувашии

 С.Н.Анисимов

"30" 08 2018 г.

1. Визуальное лесопатологическое обследование. *Наземное Дистанционное

1.1. На площади 2,5 га фактическая таксационная характеристика лесного насаждения соответствует (не соответствует) таксационному описанию (нужное подчеркнуть). Причины несоответствия давность материалов лесоустройства
 Список участков с выявленными несоответствиями приведён в приложении 1 к настоящему Акту.

1.2. Лесные насаждения с нарушенной и утраченной устойчивостью выявлены на площади 2,5 га :

Участковое лесничество	Урочище (дача)	Площадь, га		Причина ослабления (гибели)
		с нарушенной устойчивостью	с утраченной устойчивостью	
Авруйское		2,5	-	355
Итого				

Состояние обследованных лесных насаждений приведено в приложениях 1.1-1.4 к Акту в зависимости от метода проведения ЛПО.

1.3. В обследованных лесных участках прогнозируется:

Прогноз	Площадь, га
Ослабление лесных насаждений	2,5
Усыхание лесных насаждений различной степени	
Развитие очагов вредных организмов	

1.4. Обнаружено загрязнение лесного участка отходами и выбросами: **промышленными**
бытовыми

Вид загрязнения	Размеры загрязнения			Объём, кубм	Площадь загрязнения, га
	длина, м	ширина, м	высота, м		

ЗАКЛЮЧЕНИЕ

Оценка текущего санитарного и лесопатологического состояния лесных насаждений, назначенные профилактические мероприятия по защите лесов, агитационные мероприятия: На площади 2,5 насаждение имеет удовлетворительное санитарное состояние. Рекомендуется провести выборочные рубки спелых и перестойных насаждений , с выборкой в первую очередь сухостойных, усыхающих и ослабленных деревьев.

Дата проведения обследований 21.08.2018 г.

Исполнитель работ по проведению лесопатологического обследования:

ФИО Иванов В.Н. Подпись 

* Раздел включается в акт в случае проведения лесопатологического обследования визуальным способом.

Приложение 1
к акту лесопатологического обследования

Ведомость лесных участков с выявленными несоответствиями таксационным описаниям

Источник данных	Год проведения лесосурейства	Номер квартала	Номер выдела	Площадь выдела, га	Целевое назначение лесов	Категория защитных лесов	Номер лесопатологического выдела	Площадь лесопатологического выдела, га	Таксационная характеристика										Заложено пробных площадей				
									состав	порода	возраст, лет	средняя высота, м	средний диаметр, см	тип леса	тип условий	местопроизрастания	полнота	бонитет		запас, куб. м/га	количество, шт.	общая площадь, га	
ТО	1994	29	5	2,5	Заш.	148					65	25	26	26	Сорл	B2		0,8	1	260			
Ф										88	26	28	28					0,7		240			

Примечание:

ТО – таксационные описания

Ф – фактическая характеристика лесного насаждения

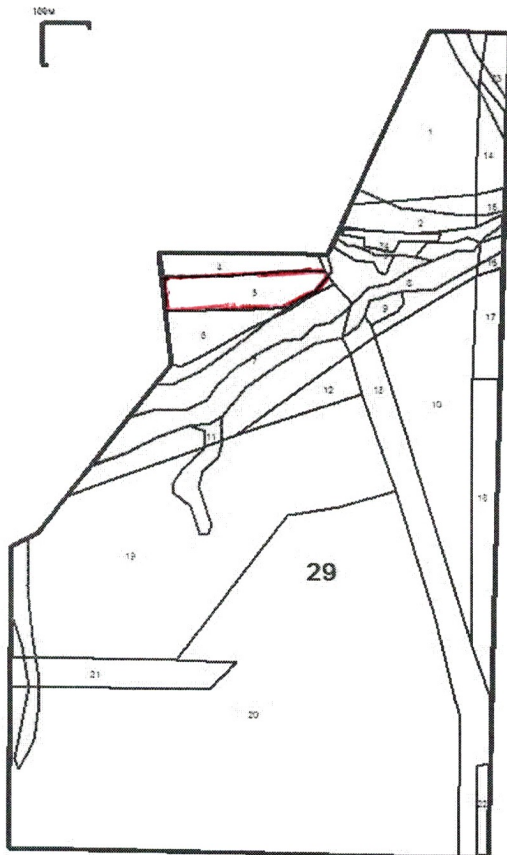
Исполнитель работ по проведению лесопатологического обследования:

ФИО Иванов В.И.

Подпись 

Абрис участка

М 1:10000



№ выдела	Ленты (круговой площадки) перечёта				
	№ ленты (площадки)	длина, м	ширина, м	радиус, м	площадь, га
5					2.5

Номера точек	Координаты	Румбы линий	Длина, м

Условные обозначения:

Исполнитель работ по проведению лесопатологического обследования:

ФИО Шошов ВМ Подпись [Signature]

Дата составления документа 21.08.2018г. Телефон 8-909-303-32-73