


**УТВЕРЖДАЮ:**

Министр природных ресурсов  
и экологии Чувашской Республики

 А.П. Коршунов  
«02» июля 2018 г.

**Акт**

**лесопатологического обследования № 622**

лесных насаждений Вурнарского лесничества (лесопарка)

Чувашская Республика (субъект Российской Федерации)

Способ лесопатологического обследования: 1. Визуальный   
2. Инструментальный

**Место проведения**

Участковое лесничество	Урочище (дача)	Квартал (кварталы)	Выдел (выделы)	Площадь, га
Калининское		130	1	3,1

Лесопатологическое обследование проведено на общей площади 3,1 га.

**СОГЛАСОВАНО:**

Лесничий по Вурнарскому лесничеству  
КУ ЧР «Лесная охрана» Минприроды Чувашии

 Л.В.Иванов

«23» 08 2018 г.

Директор БУ «Вурнарское лесничество» Минприроды Чувашии

 С.Н.Анисимов

«23» 08 2018 г.





1. Визуальное лесопатологическое обследование

Уч. лесничество: Калининское, участок: Кв. 130 выд. 1.

Наземное V

Дистанционное

1.1. На площади 0 га фактическая таксационная характеристика соответствует таксационному описанию.

На площади 3,1 га фактическая таксационная характеристика не соответствует таксационному описанию.

Причины несоответствия: давность лесоустройства 10 и более лет.

Список участков с выявленными несоответствиями приведен в приложении 1 к настоящему Акту.

1.2. Лесные насаждения с нарушенной и утраченной устойчивостью выявлены на площади \_\_\_\_ га.

Участковое лесничество	Урочище (дача)	Площадь, га		Причина ослабления (гибели)
		с нарушенной устойчивостью	с утраченной устойчивостью	
Калининское	0		-	

Состояние обследованных лесных насаждений приведено в приложениях 1.1 - 1.4 к Акту в зависимости от метода проведения ЛПО.

1.3. В обследованных лесных участках прогнозируется:

Прогноз	Площадь, га
Ослабление лесных насаждений	
Усыхание лесных насаждений различной степени	
Развитие очагов вредных организмов	

1.4. Обнаружено загрязнение лесного участка отходами и выбросами: промышленными бытовыми

Вид загрязнения	Размеры загрязнения			Объем, кубм	Площадь загрязнения, га
	ширина, м	длина, м	высота, м		

ЗАКЛЮЧЕНИЕ

Оценка текущего санитарного и лесопатологического состояния лесных насаждений,

Назначенные профилактические мероприятия по защите лесов:

На площади 3,1 га имеет удовлетворительное санитарное состояние.


Надзор за санитарным и лесопатологическим состоянием насаждения.

Проведение санитарно оздоровительных мероприятий не требуется.

агитационные мероприятия:

Исполнитель работ по проведению лесопатологического обследования:

Трофимов Ю.И.





Приложение 1.1  
к акту лесопатологического обследования

Результаты проведения лесопатологического обследования лесных насаждений за \_\_\_\_\_ 2018 г.  
(месяц)

Субъект Российской Федерации Чувашская Республика  
Участковое лесничество Калининское

Лесничество (лесопарк) Вурнарское  
Урочище (лесная дача) \_\_\_\_\_

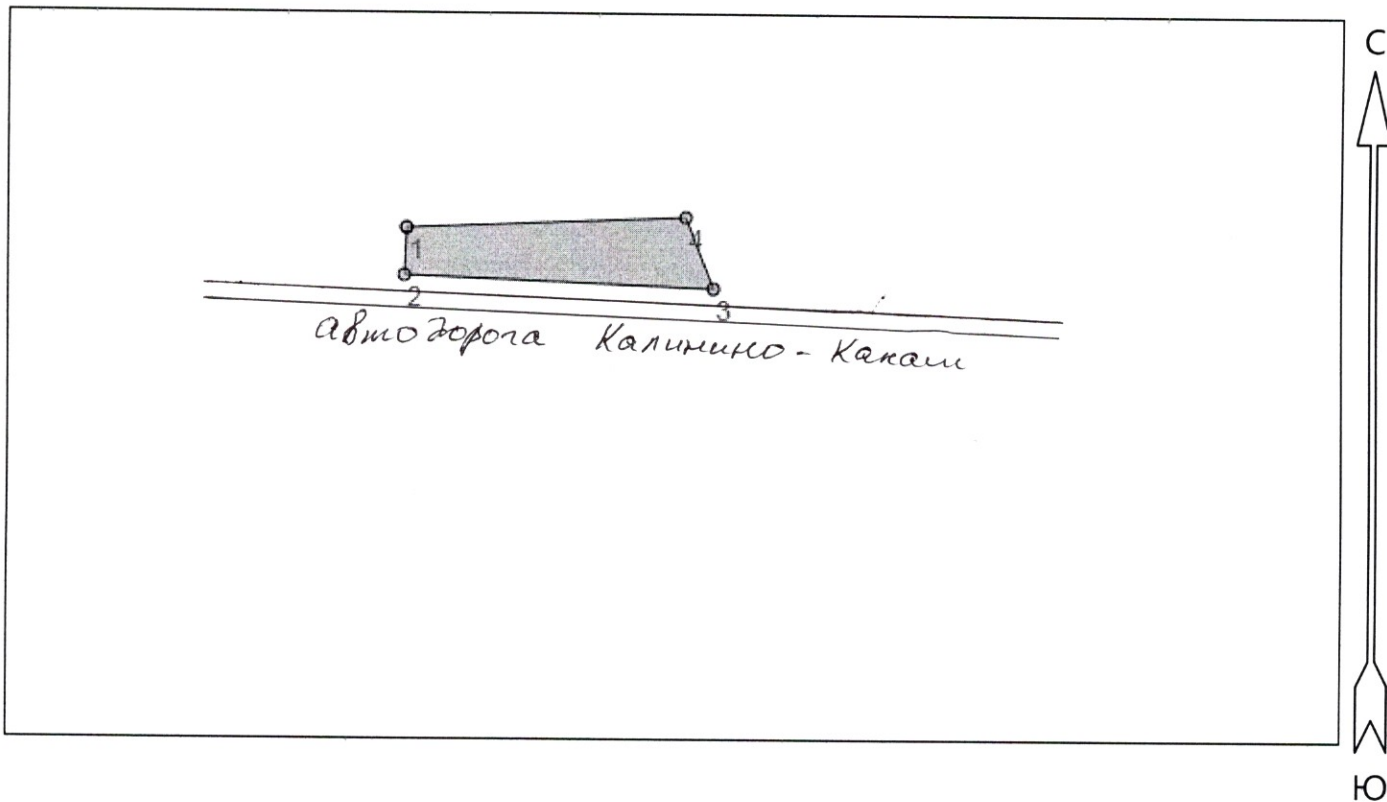
1	2	3	4	5	6	7	Таксационная характеристика лесного насаждения								17	Распределение деревьев по категориям состояния, % от запаса										31	32	33	34								
							8	9	10	11	12	13	14	15		16	18	19	20	21	22	23	24	25	26					27	28	29	30				
Номер квартала	Номер выдела	Площадь выдела, га	Целевое назначение лесов	Защитные полосы лесов, располож. вдоль железных дорог (ОЗУ)	Номер лесопатологического выдела	Площадь лесопатологического выдела, га	Доля породы	порода	возраст	средняя высота, м	средний диаметр, см	тип леса	полнота	бонитет	запас, куб. м/га	Число деревьев на пробе, шт.	без признаков ослабления	ослабленные	ослабленные	сильно ослабленные	убыхающие	свежий сухостой	старый сухостой	свежий ветровал	старый ветровал	свежий бурелом	старый бурелом	аварийные деревья	Признаки повреждения деревьев	Доля поврежденных деревьев, %	Причина ослабления, повреждения	Поджегит рубке, %	вид	Назначенные мероприятия			
130	1	3,1	Защитные				8	9	10	11	12	13	14	15	16	17	18	19	20	21	22	23	24	25	26	27	28	29	30	31	32	33	34				
							9	С	53	16	20	Слп	0,9	1	190		90	10		5																	
							1	Е									85	5				5															

Показатели, не соответствующие таксационному описанию отмечаются «\*».  
Исполнитель работ по проведению лесопатологического обследования:  
ФИО Трифимов Д. В. Подпись [подпись]  
Дата составления документа 21.08.2018 Телефон [номер]

# АБРИС кв- 130

Вурнарское лесничество  
Калининское уч. лесничество

Приложение к акту лесопотологического обследования  
выд 1



Общая площадь: 3.10 га

Эксплуатационная площадь: 3.10 га

Масштаб: 1 : 10000 *21.08.2018г*

Выполнил: Мастер леса Чернов В.И. *[Signature]*  
Трофимов В.Н. *[Signature]*

Условные обозначения:



Эксплуатационная площадь

№№	Направление	Румб	Длина, м
1 - 2	ЮЗ	2°.20'	63.6
2 - 3	ЮВ	87°.40'	410.4
3 - 4	СЗ	21°.10'	102.2
4 - 1	ЮЗ	87°.30'	370.8