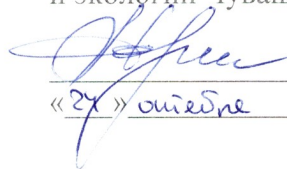


УТВЕРЖДАЮ:

Министр природных ресурсов
и экологии Чувашской Республики

 А.П. Коршунов
«24» августа 2018 г.

Акт

лесопатологического обследования № 494

лесных насаждений Вурнарского лесничества
(лесопарка)

Чувашская Республика (субъект Российской Федерации)

Способ лесопатологического обследования: 1. Визуальный
2. Инструментальный


Место проведения

Участковое лесничество	Урочище (дача)	Квартал (кварталы)	Выдел (выделы)	Площадь, га
Вурнарское		34	18	0,8

Лесопатологическое обследование проведено на общей площади 0,8 га.

СОГЛАСОВАНО:

Лесничий по Вурнарскому лесничеству
КУ ЧР «Лесная охрана» Минприроды Чувашии

 Л.В.Иванов
«19» 08 2018

Директор БУ «Вурнарское лесничество» Минприроды Чувашии

 С.Н.Анисимов
«14» 08 2018

1. Визуальное лесопатологическое обследование. *

Наземное

Дистанционное

1.1. На площади 0,8 га фактическая таксационная характеристика лесного насаждения не соответствует таксационному описанию. Причины несоответствия - давность лет материалов лесоустройства и проведение лесохозяйственных мероприятий
Список участков с выявленными несоответствиями приведён в приложении 1 к настоящему Акту.

1.2. Лесные насаждения с нарушенной и утраченной устойчивостью выявлены на площади _____ га:

Участковое лесничество	Урочище (дача)	Площадь, га		Причина ослабления (гибели)
		с нарушенной устойчивостью	с утраченной устойчивостью	
	-	--	-	-
Итого				

Состояние обследованных лесных насаждений приведено в приложениях 1.1-1.4 к Акту в зависимости от метода проведения ЛПО.

1.3. В обследованных лесных участках прогнозируется:

Прогноз	Площадь, га
Ослабление лесных насаждений	-
Усыхание лесных насаждений различной степени	-
Развитие очагов вредных организмов	-

1.4. Обнаружено загрязнение лесного участка отходами и выбросами: **промышленными**
бытовыми

Вид загрязнения	Размеры загрязнения			Объём, кубм	Площадь загрязнения, га
	длина, м	ширина, м	высота, м		

ЗАКЛЮЧЕНИЕ

Оценка текущего санитарного и лесопатологического состояния лесных насаждений, назначенные профилактические мероприятия по защите лесов, агитационные мероприятия:

Проведения санитарно-оздоровительных мероприятий не требуется, рекомендуется развешивание искусственных гнездовий

Дата проведения обследований 10.08.2018г.

Исполнитель работ по проведению лесопатологического обследования:

ФИО Михайлов С.Д. Подпись 

* Раздел включается в акт в случае проведения лесопатологического обследования визуальным способом.

Результаты проведения лесопатологического обследования лесных насаждений за август 2018 г.

(месяц)

Субъект Российской Федерации Чувашская Республика
Участковое лесничество Вурнарское

Лесничество (лесопарк) Вурнарское
Урочище (лесная дача)

1	2	3	4	5	6	7	8	9	10	11	12	13	14	15	16	17	18	19	20	21	22	23	24	25	26	27	28	29	30	31	32	33	34							
Номер квартала	Номер выдела	Площадь выдела, га	Целевое назначение лесов	Категория защитных лесов	Номер лесопатологического выдела	Площадь лесопатологического выдела, га	состав	порода	возраст	средняя высота, м	средний диаметр, см	тип леса	полнота	бонитет	запас, куб. м/га	Число деревьев на пробе, шт.	без признаков ослабления	ослабленные	сильно ослабленные	усыхающие	свежий сухостой ²	старый сухостой	свежий ветровал	старый ветровал	свежий бурелом	старый бурелом	аварийные деревья	Признаки повреждения деревьев	Доля поврежденных деревьев, %	Причина ослабления, повреждения	Подлежит рубке, %	вид	площадь, га							
34	1	0,8	защ	Защитный лес			1	Б	79	26	32	Сдуб	0,7	1А	260		90	5	5																					
																	Таксационная характеристика лесного насаждения											Распределение деревьев по категориям состояния, % от запаса											Назначенные мероприятия	

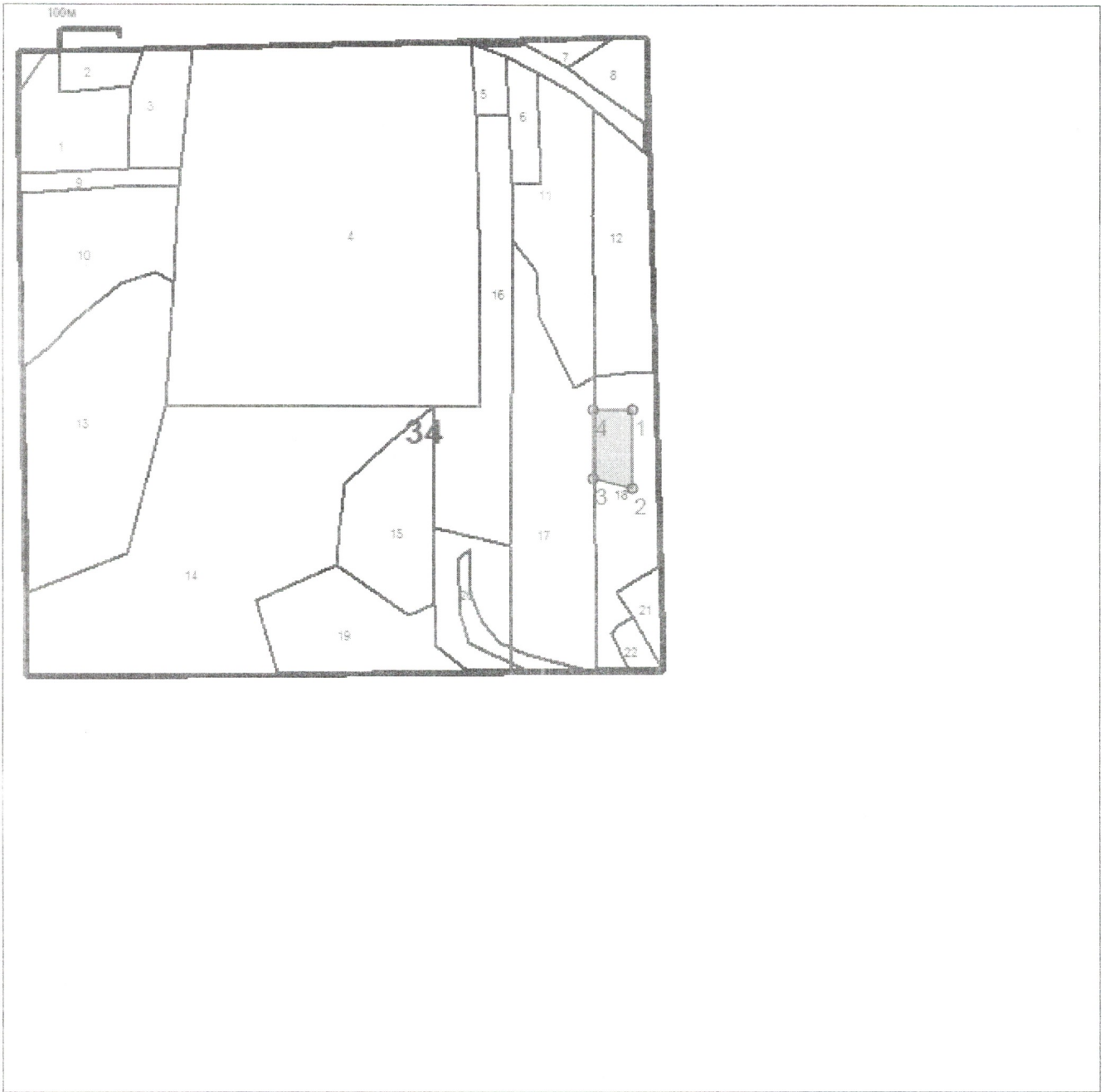
Показатели, не соответствующие таксационному описанию отмечаются «*».
Исполнитель работ по проведению лесопатологического обследования:

ФИО Михайлов С.Д. Подпись




Дата составления документа 10.08.2014 Телефон 85053474805

АБРИС



Общая площадь: 0.8 га
 Эксплуатационная площадь: 0.8 га
 Масштаб: 1 : 10000
 Выполнил: *М. С. Е. Лев*

Условные обозначения:
 Эксплуатационная площадь

--- Линии перече́та

 Семенные куртины

№№	Направление	Румб	Длина, м
1 - 2	ЮВ	0° 00'	127.0
2 - 3	СЗ	75° 58'	65.5
3 - 4	СЗ	0° 00'	111.1
4 - 1	ЮВ	90° 00'	63.5