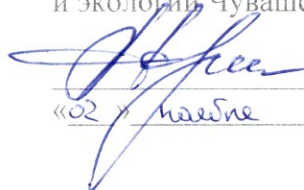


УТВЕРЖДАЮ:

Министр природных ресурсов
и экологии Чувашской Республики


А.П. Коршунов
«02» ноября 2018 г.

Акт

лесопатологического обследования №615

лесных насаждений Вурнарского лесничества
(лесопарка)

Чувашская Республика (субъект Российской Федерации)

Способ лесопатологического обследования: 1. Визуальный
2. Инструментальный


Место проведения

Участковое лесничество	Урочище (дача)	Квартал (кварталы)	Выдел (выделы)	Площадь, га
Вурнарское		42	23	2,5

Лесопатологическое обследование проведено на общей площади 2,5 га.

СОГЛАСОВАНО:

Лесничий по Вурнарскому лесничеству
КУ ЧР «Лесная охрана» Минприроды Чувашии


Л.В.Иванов
«10» 08 2018

Директор БУ «Вурнарское лесничество» Минприроды Чувашии


С.Н.Анисимов
«10» 08 2018

1. Визуальное лесопатологическое обследование. *

Наземное

Дистанционное

1.1. На площади 2,5 га фактическая таксационная характеристика лесного насаждения не соответствует таксационному описанию. Причины несоответствия - давность лет материалов лесоустройства и проведение лесохозяйственных мероприятий
Список участков с выявленными несоответствиями приведён в приложении 1 к настоящему Акту.

1.2. Лесные насаждения с нарушенной и утраченной устойчивостью выявлены на площади га:

Участковое лесничество	Урочище (дача)	Площадь, га		Причина ослабления (гибели)
		с нарушенной устойчивостью	с утраченной устойчивостью	
Вурнарское	-	-	-	-
Итого				

Состояние обследованных лесных насаждений приведено в приложениях 1.1-1.4 к Акту в зависимости от метода проведения ЛПО.

1.3. В обследованных лесных участках прогнозируется:

Прогноз	Площадь, га
Ослабление лесных насаждений	-
Усыхание лесных насаждений различной степени	-
Развитие очагов вредных организмов	-

1.4. Обнаружено загрязнение лесного участка отходами и выбросами: **промышленными**
бытовыми

Вид загрязнения	Размеры загрязнения			Объём, кубм	Площадь загрязнения, га
	длина, м	ширина, м	высота, м		

ЗАКЛЮЧЕНИЕ

Оценка текущего санитарного и лесопатологического состояния лесных насаждений, назначенные профилактические мероприятия по защите лесов, агитационные мероприятия:

. Санитарное состояние насаждения удовлетворительное, лесозащитные мероприятия не планируются.

Дата проведения обследований 06.08.2018г.

Исполнитель работ по проведению лесопатологического обследования:

ФИО Михайлов С.Д. Подпись 

* Раздел включается в акт в случае проведения лесопатологического обследования визуальным способом.

*Приложение 1

к акту лесонатологического обследования

Ведомость лесных участков с выявленными несоответствиями таксационным описаниям

Источник данных	Год проведения лесосурьейства	Номер квартала	Номер выдела	Площадь выдела, га	Целевое назначение лесов защит	Категория защитных лесов	Номер лесонатологического выдела	Площадь лесонатологического выдела, га	Таксационная характеристика										Заложено пробных площадей														
									состав	порода	возраст, лет	средняя высота, м	средний диаметр, см	тип леса	тип условий местопроизрастания	плотность	бонитет	запас, куб. м/га	количество, шт.	общая площадь, га													
ТО	1994	42	23	2,5	защит	Запрет поло- сы рек				состав	7Б1Ос1Лп 1С	порода	Б Ос Лп С	возраст, лет	60	средняя высота, м	27 26 22 25	средний диаметр, см	30 24 20 28	тип леса	Слп	тип условий местопроизрастания	С2	плотность	0,7	бонитет	1А	запас, куб. м/га	250	количество, шт.		общая площадь, га	
										состав	7Б1Ос1Лп 1С	порода	Б Ос Лп С	возраст, лет	84	средняя высота, м	27 26 22 26	средний диаметр, см	32 28 22 32	тип леса	Слп	тип условий местопроизрастания	О2	плотность	0,7	бонитет	1А	запас, куб. м/га	290	количество, шт.		общая площадь, га	
										состав		порода		возраст, лет		средняя высота, м		средний диаметр, см		тип леса		тип условий местопроизрастания		плотность		бонитет		запас, куб. м/га		количество, шт.		общая площадь, га	
										состав		порода		возраст, лет		средняя высота, м		средний диаметр, см		тип леса		тип условий местопроизрастания		плотность		бонитет		запас, куб. м/га		количество, шт.		общая площадь, га	
Ф		42	23	2,5		ОЗУ																											

Примечание:

ТО – таксационные описания

Ф – фактическая характеристика лесного насаждения

Исполнитель работ по проведению лесонатологического обследования:


ФИО Михайлов С.Д. Подпись



АБРИС



Общая площадь: 2.5 га
 Эксплуатационная площадь: 2.5 га
 Масштаб: 1 : 10000
 Выполнил: *[Signature]*

Условные обозначения:
 Эксплуатационная площадь

--- Линии перечёта

К Семенные куртины

№№	Направление	Румб	Длина, м
1 - 2	СВ	88° 07'	156.6
2 - 3	ЮВ	9° 53'	155.4
3 - 4	ЮВ	28° 26'	70.4
4 - 5	ЮЗ	53° 08'	116.1
5 - 6	СЗ	44° 25'	59.0
6 - 7	СВ	20° 39'	175.6
7 - 8	СЗ	82° 34'	39.9
8 - 9	СЗ	19° 52'	32.9
9 - 10	ЮЗ	73° 35'	100.4
10 - 1	СВ	2° 16'	65.4