


УТВЕРЖДАЮ:

Министр природных ресурсов  
и экологии Чувашской Республики

  
А.П. Коршунов  
«2» июля 2018 г.

Акт

лесопатологического обследования № 592

лесных насаждений Ибресинского лесничества (лесопарка)

Чувашская Республика (субъект Российской Федерации)


Способ лесопатологического обследования: 1. Визуальный   
2. Инструментальный

Место проведения

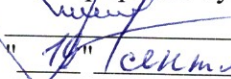
Участковое лесничество	Урочище (дача)	Квартал (кварталы)	Выдел (выделы)	Площадь, га
Кошлоушское		215	22	33,7

Лесопатологическое обследование проведено на общей площади 33,7 га.

СОГЛАСОВАНО:

лесничий по Ибресинскому лесничеству  
КУ ЧР "Лесная охрана" Минприроды Чувашии  
  
А.А. Кондратьев  
"19" сентября 2018 г.

директор БУ "Ибресинское лесничество"  
Минприроды Чувашии

  
И.А. Ахметов  
"19" сентября 2018 г.

# 1. Визуальное лесопатологическое обследование. \*

Наземное



Дистанционное

1.1. На площади 33,7 га фактическая таксационная характеристика лесного насаждения соответствует (не соответствует) таксационному описанию (нужное подчеркнуть).  
Причины несоответствия \_\_\_\_\_ - \_\_\_\_\_  
Список участков с выявленными несоответствиями приведён в приложении 1 к настоящему Акту.

1.2. Лесные насаждения с нарушенной и утраченной устойчивостью выявлены на площади - га:

Участковое лесничество	Урочище (дача)	Площадь, га		Причина ослабления (гибели)
		с нарушенной устойчивостью	с утраченной устойчивостью	
		-	-	-
		-	-	-
Итого		-	-	-

Состояние обследованных лесных насаждений приведено в приложениях 1.1-1.4 к Акту в зависимости от метода проведения ЛПО.

1.3. В обследованных лесных участках прогнозируется:

Прогноз	Площадь, га
Ослабление лесных насаждений	33,7
Усыхание лесных насаждений различной степени	-
Развитие очагов вредных организмов	-

1.4. Обнаружено загрязнение лесного участка отходами и выбросами: **промышленными бытовыми**

Вид загрязнения	Размеры загрязнения			Объём, кубм	Площадь загрязнения, га
	длина, м	ширина, м	высота, м		
-					
-					

## ЗАКЛЮЧЕНИЕ

Оценка текущего санитарного и лесопатологического состояния лесных насаждений, назначенные профилактические мероприятия по защите лесов, агитационные мероприятия:

*Текущее санитарное и лесопатологическое состояние обследованных лесов свидетельствует об отсутствии хозяйственно значимого ослабления либо повреждения лесных насаждений. Проведение мероприятий по защите лесов: ПБМ*

*1. Учет и охрана (огораживание) муравейников (5 шт./ га) — 33,7 га.*

Дата проведения обследований 18.09.2018 г.

Исполнитель работ по проведению лесопатологического обследования:

Начальник участка Кошлоушского участкового лесничества

ФИО Павлов Н.С.

Подпись 

\* Раздел включается в акт в случае проведения лесопатологического обследования визуальным способом.



Результаты проведения лесопатологического обследования лесных насаждений за сентябрь 2018 г.

Субъект Российской Федерации Чувашская Республика  
Участковое лесничество Кошлушское  
(месяц)  
Лесничество (лесопарк) Ибресинское  
Урочище (лесная дача) \_\_\_\_\_

1	2	3	4	5	6	7	Таксационная характеристика лесного насаждения								17	Распределение деревьев по категориям состояния, % от запаса										32	Назначенные мероприятия							
							8	9	10	11	12	13	14	15		16	18	19	20	21	22	23	24	25	26		27	28	29	30	31	33	34	
215	22	33,7	Эксплуатационная	Целевое назначение лесов	Категория защитных лесов	Номер лесопатологического выдела	Площадь лесопатологического выдела, га	состав	порода	60	25	30	СЛ П	0,7	1а	320	Число деревьев на пробе, шт.	без признаков ослабления	ослабленные	сильно ослабленные	уыхающие	свежий сухостой	старый сухостой	свежий ветровал	старый ветровал	свежий бурелом	старый бурелом	аварийные деревья	Признаки поврежденная деревьев	Доля поврежденных деревьев, %	Причина ослабления, поврежденная	Подлежит рубке, %	вид	площадь, га
								9С1Б	сосна								80	12	1		1	2	1			4							ПБМ	33,7

Показатели, не соответствующие таксационному описанию отмечаются «\*».

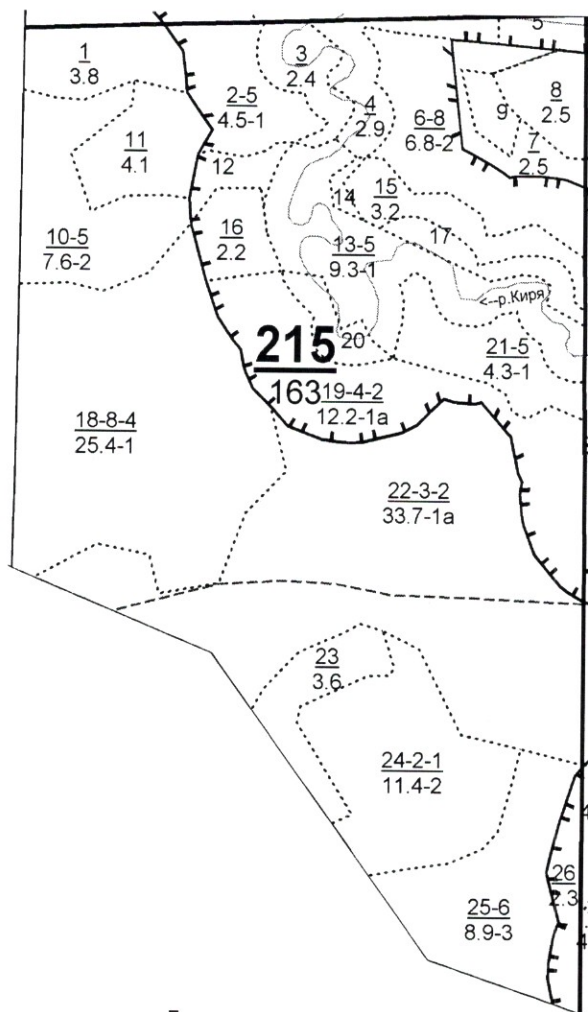
Исполнитель работ по проведению лесопатологического обследования:

Начальник участка Кошлушского участкового лесничества

Дата составления документа 18.09.18

Н.С. Павлов

### Абрис участка



№ выдела	Ленты (круговой площадки) перечёта				
	№ ленты (площадки)	длина, м	ширина, м	радиус, м	площадь, га
22					33,7

Номера точек	Координаты	Румбы линий	Длина, м

Условные обозначения:		
Направление маршрутного хода	— · — · — · —	

Исполнитель работ по проведению лесопатологического обследования:

Начальник участка Кошлоушского участкового лесничества

*Н.С. Павлов* Н.С. Павлов

Дата составления документа 18.09.18г Телефон 89379586231