


УТВЕРЖДАЮ:

Министр природных ресурсов
и экологии Чувашской Республики

 А.П. Коршунов
«07» июля 2018 г.

Акт

лесопатологического обследования № 585

лесных насаждений Вурнарского лесничества (лесопарка)

Чувашской Республики (субъект Российской Федерации)

Способ лесопатологического обследования: 1. Визуальный
2. Инструментальный

Место проведения

Участковое лесничество	Урочище (дача)	Квартал (кварталы)	Выдел (выделы)	Площадь, га
Вурнарское		25	23	1.8

Лесопатологическое обследование проведено на общей площади 1,8 га.

СОГЛАСОВАНО:

Лесничий по Вурнарскому лесничеству

КУ ЧР «Лесная охрана» Минприроды Чувашии

 Л.В.Иванов

«10» 08 2018 г.

Директор БУ «Вурнарское лесничество» Минприроды Чувашии

 С.Н.Анисимов

«10» 08 2018 г.





1. Визуальное лесопатологическое обследование. *

Наземное

Дистанционное

1.1. На площади 1,8 га фактическая таксационная характеристика лесного насаждения не соответствует таксационному описанию. Причины несоответствия - давность лет материалов лесоустройства и выполнение лесохозяйственных мероприятий.

Список участков с выявленными несоответствиями приведён в приложении 1 к настоящему Акту.

1.2. Лесные насаждения с нарушенной и утраченной устойчивостью выявлены на площади _____ га:

Участковое лесничество	Урочище (дача)	Площадь, га		Причина ослабления (гибели)
		с нарушенной устойчивостью	с утраченной устойчивостью	
	-	-	-	-
Итого				

Состояние обследованных лесных насаждений приведено в приложениях 1.1-1.4 к Акту в зависимости от метода проведения ЛПО.

1.3. В обследованных лесных участках прогнозируется:

Прогноз	Площадь, га
Ослабление лесных насаждений	-
Усыхание лесных насаждений различной степени	-
Развитие очагов вредных организмов	-

1.4. Обнаружено загрязнение лесного участка отходами и выбросами: **промышленными**
бытовыми

Вид загрязнения	Размеры загрязнения			Объём, кубм	Площадь загрязнения, га
	длина, м	ширина, м	высота, м		

ЗАКЛЮЧЕНИЕ

Оценка текущего санитарного и лесопатологического состояния лесных насаждений, назначенные профилактические мероприятия по защите лесов, агитационные мероприятия:

Текущее санитарное и лесопатологическое состояние обследованного участка свидетельствует об отсутствии хозяйственно значимого ослабления либо повреждения лесного массива. Проведение мероприятий по защите лесов не требуется.

Дата проведения обследований 08.08.2018.

Исполнитель работ по проведению лесопатологического обследования:

ФИО Михайлов С.Д. Подпись 

* Раздел включается в акт в случае проведения лесопатологического обследования визуальным способом.

Приложение 1
к акту лесопатологического обследования

Ведомость лесных участков с выделенными несоответствиями таксационным описаниям

ТО	1994	25	23	1,8	защитн ые	Лесопарковая Зел. зоны	03у	Лесопатологический выдел	Площадь лесопатологического выдела, га	Таксационная характеристика										Заложено пробных площадей	
										состав	порода	возраст, лет	средняя высота, м	средний диаметр, см	тип леса	тип условий местообразования	полнота	бонитет	запас, куб. м/га		количество, шт.
Ф		25	23	1,8						7Б1Дш10с 1С	Б	50	24	22	Слш	С2	0,7	1	250		
										7Б1Дш10с 1С	Б	74	24	28			07	1	260		

Примечание:

ТО – таксационные описания

Ф – фактическая характеристика лесного насаждения

Исполнитель работ по проведению лесопатологического обследования:

ФИО Михайлов С.Д. Подпись

Приложение 1.1
к акту лесопатологического обследования

Результаты проведения лесопатологического обследования лесных насаждений за сентябрь 2018 г.

(месяц)

Субъект Российской Федерации Чувашская Республика
Участковое лесничество Вурнарское


Лесничество (лесопарк)
Урочище (лесная дача)

№	Наименование	Таксационная характеристика лесного насаждения										Распределение деревьев по категориям состояния, % от запаса										Назначенные мероприятия						
		состав	порода	возраст	средняя высота, м	средний диаметр, см	тип леса	полнота	бонитет	запас, куб. м/га	Число деревьев на пробе, шт.	без признаков ослабления	ослабленные	сильно ослабленные	усыхающие	свежий сухостой	старый сухостой	свежий ветровал	старый ветровал	свежий бурелом	старый бурелом	аварийные деревья	Признаки повреждения деревьев	Доля поврежденных деревьев, %	Причина ослабления, повреждения	Подлежит рубке, %	вид	площадь, га
1	Номер квартала																											
2	Номер выдела																											
3	Площадь выдела, га	1,8																										
4	Целевое назначение лесов	защитные																										
5	Категория защитных лесов	Лесопарковая зона																										
6	Номер лесопатологического выдела																											
7	Площадь лесопатологического выдела, га																											
8	состав	1																										
9	порода	Б																										
10	возраст	74																										
11	средняя высота, м	24																										
12	средний диаметр, см	28																										
13	тип леса	Слп																										
14	полнота	07																										
15	бонитет	1																										
16	запас, куб. м/га	260																										
17	Число деревьев на пробе, шт.																											
18	без признаков ослабления	95																										
19	ослабленные																											
20	сильно ослабленные																											
21	усыхающие																											
22	свежий сухостой																											
23	старый сухостой	3																										
24	свежий ветровал																											
25	старый ветровал																											
26	свежий бурелом																											
27	старый бурелом	2																										
28	аварийные деревья																											
29	Признаки повреждения деревьев																											
30	Доля поврежденных деревьев, %																											
31	Причина ослабления, повреждения																											
32	Подлежит рубке, %																											
33	вид																											
34	площадь, га																											

Показатели, не соответствующие таксационному описанию отмечаются (*).
Исполнитель работ по проведению лесопатологического обследования:

ФИО Михайлов С.Д.

Подпись



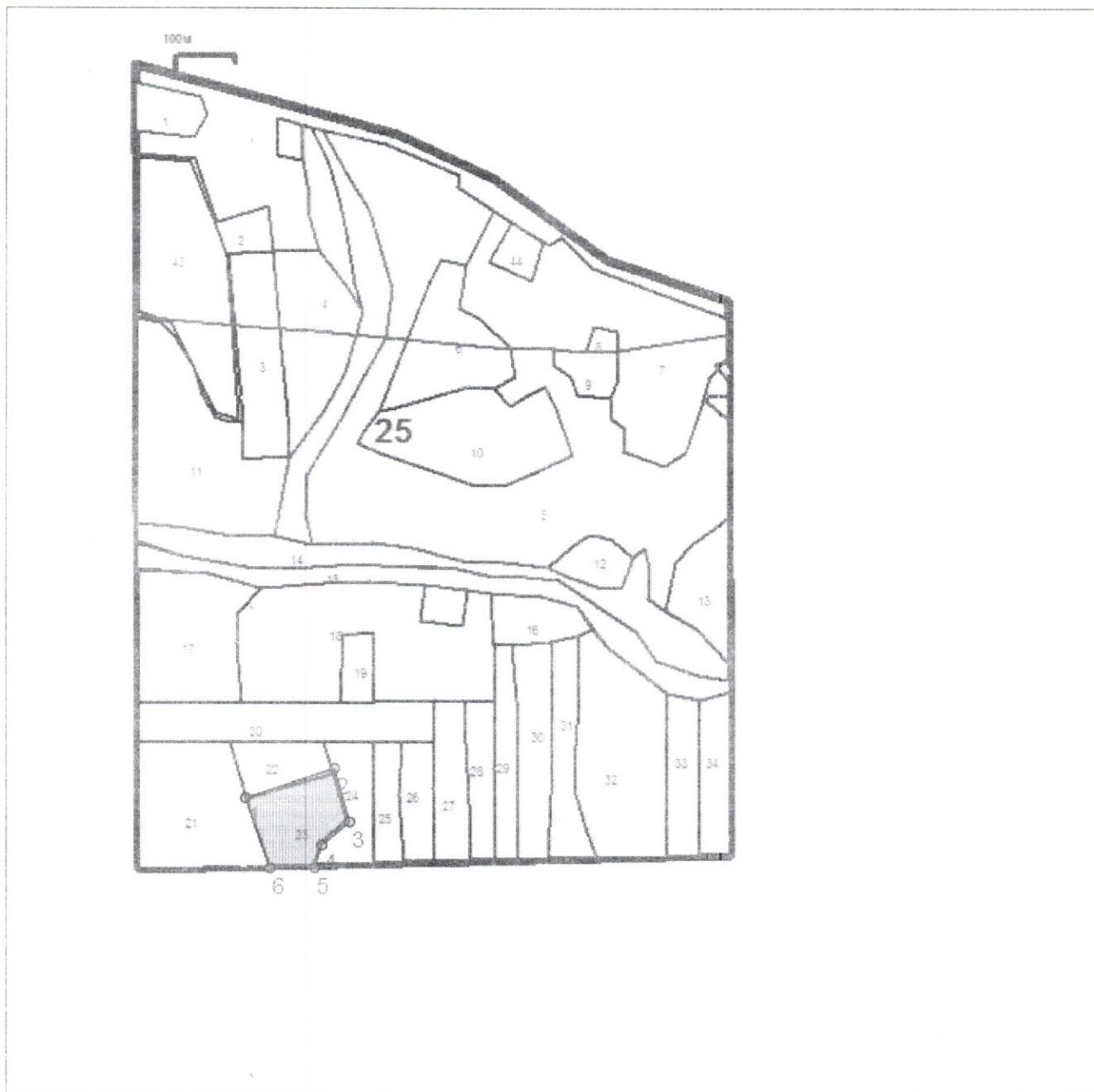
Дата составления документа

08.08.2018


Телефон

89053474805

АБРИС



Общая площадь: 1.8 га
 Эксплуатационная площадь: 1.8 га
 Масштаб: 1 : 10000
 Выполнил: *А. П. Николаев*

Условные обозначения:
 Эксплуатационная площадь

--- Линии перече́та

 Семенные куртины

№№	Направление	Румб	Длина, м
1 - 2	СВ	71° 29'	150.9
2 - 3	ЮВ	16° 07'	90.5
3 - 4	ЮЗ	50° 01'	59.0
4 - 5	ЮЗ	17° 35'	39.5
5 - 6	ЮЗ	89° 37'	71.7
6 - 1	СЗ	18° 52'	121.6