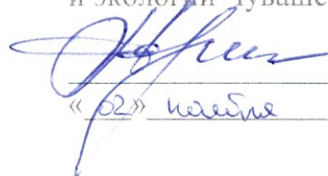


УТВЕРЖДАЮ:

Министр природных ресурсов
и экологии Чувашской Республики

 А.П. Коршунов
«02» июля 2018 г.

Акт

лесопатологического обследования № 558

лесных насаждений Вурнарского лесничества
(лесопарка)

Чувашская Республика (субъект Российской Федерации)

Способ лесопатологического обследования: 1. Визуальный
2. Инструментальный

Место проведения

Участковое лесничество	Урочище (дача)	Квартал (кварталы)	Выдел (выделы)	Площадь, га
Вурнарское		28	24	5,7


Лесопатологическое обследование проведено на общей площади 5,7 га.

СОГЛАСОВАНО:

Лесничий по Вурнарскому лесничеству
КУ ЧР «Лесная охрана» Минприроды Чувашии

 Л.В.Иванов
«14» 08 2018

Директор БУ «Вурнарское лесничество» Минприроды Чувашии

 С.Н.Анисимов
«14» 08 2018

1. Визуальное лесопатологическое обследование. *

Наземное

Дистанционное

1.1. На площади 5,7 га фактическая таксационная характеристика лесного насаждения не соответствует таксационному описанию. Причины несоответствия - давность лет материалов лесоустройства и проведение лесохозяйственных мероприятий
Список участков с выявленными несоответствиями приведён в приложении 1 к настоящему Акту.

1.2. Лесные насаждения с нарушенной и утраченной устойчивостью выявлены на площади _____ га:

Участковое лесничество	Урочище (дача)	Площадь, га		Причина ослабления (гибели)
		с нарушенной устойчивостью	с утраченной устойчивостью	
	-	--	-	-
Итого				

Состояние обследованных лесных насаждений приведено в приложениях 1.1-1.4 к Акту в зависимости от метода проведения ЛПО.

1.3. В обследованных лесных участках прогнозируется:

Прогноз	Площадь, га
Ослабление лесных насаждений	-
Усыхание лесных насаждений различной степени	-
Развитие очагов вредных организмов	-

1.4. Обнаружено загрязнение лесного участка отходами и выбросами: **промышленными**
бытовыми

Вид загрязнения	Размеры загрязнения			Объём, кубм	Площадь загрязнения, га
	длина, м	ширина, м	высота, м		

ЗАКЛЮЧЕНИЕ

Оценка текущего санитарного и лесопатологического состояния лесных насаждений, назначенные профилактические мероприятия по защите лесов, агитационные мероприятия:

Проведения санитарно-оздоровительных мероприятий не требуется, рекомендуется проведение рубки спелых и перестойных насаждений.

Дата проведения обследований 10.08.2018г.

Исполнитель работ по проведению лесопатологического обследования:

ФИО Михайлов С.Д. Подпись 

* Раздел включается в акт в случае проведения лесопатологического обследования визуальным способом.

*Приложение 1

к акту лесопатологического обследования

Ведомость лесных участков с выявленными несоответствиями таксационным описаниям

Источник данных	Год проведения лесоустройства	Номер квартала	Номер выдела	Площадь выдела, га	Целевое назначение лесов	Категория защитных лесов	Номер лесопатологического выдела	Площадь лесопатологического выдела, га	Таксационная характеристика										Заложено пробных площадей			
									состав	порода	возраст, лет	средняя высота, м	средний диаметр, см	тип леса	тип условий местопрорастания	полнота	бонитет	запас, куб. м/га	количество, шт.	общая площадь, га		
ТО	1994	28	24	5,7	Экспл.	Экспл.			7Б1Ос2Е+	Б	45	21	20	Сорл	В2	0,7	1	180				
										Ос		21	20									
										Е		20	20									
Ф		28	24	5,7					7Б1Ос2Е+	Б	69	23	24	Сорл	В2	0,7	1	200				
										Ос		23	24									
										Е		22	24									

Примечание:

ТО – таксационные описания

Ф – фактическая характеристика лесного насаждения

Исполнитель работ по проведению лесопатологического обследования:



ФИО Михайлов С.Д. Подпись

Приложение 1.1

к акту лесопатологического обследования

Результаты проведения лесопатологического обследования лесных насаждений за август 2018 г.
(месяц)

Субъект Российской Федерации Чувашская Республика Лесничество (лесопарк) Вурнарское
Участковое лесничество Вурнарское Урочище (лесная дача)

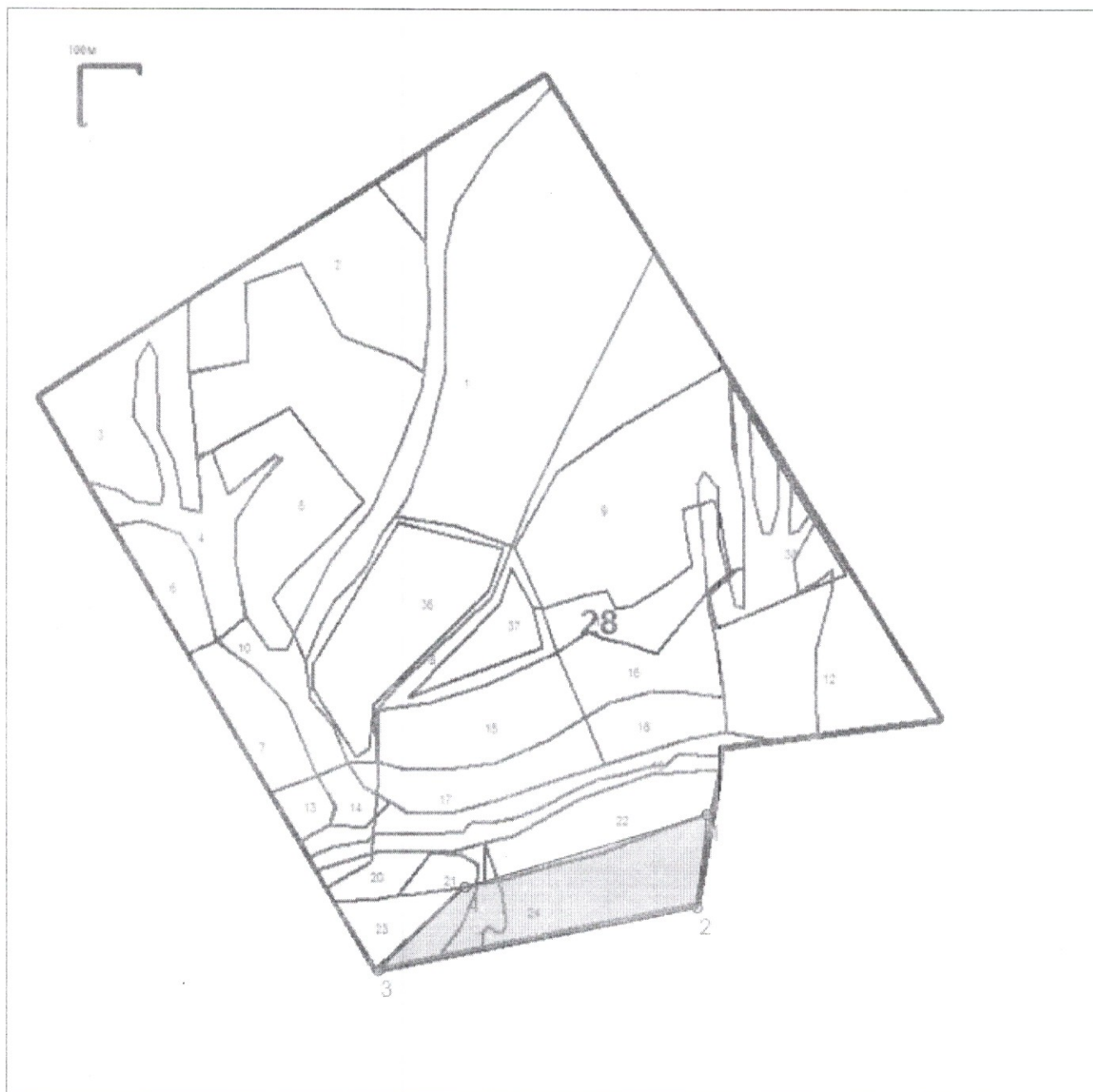
Номер квартала	Номер выдела	Площадь выдела, га	Целевое назначение лесов	Категория защитных лесов	Номер лесопатологического выдела	Площадь лесопатологического выдела, га	Таксационная характеристика лесного насаждения										Число деревьев на пробе, шт.	Распределение деревьев по категориям состояния, % от запаса										Признаки повреждения деревьев	Доля поврежденных деревьев, %	Причина ослабления, повреждения	Подожит рубка, %	Назначенные мероприятия				
							состав	попоя	возраст	средняя высота, м	средний диаметр, см	тип леса	полнота	бонитет	запас, куб. м/га	без признаков ослабления		ослабленные	сильно ослабленные	уыхающие	свежий сухой	старый сухой	свежий ветровал	старый ветровал	свежий бурелом	старый бурелом	аварийные деревья					вид	площадь, га			
1	2	3	4	5	6	7	8	9	10	11	12	13	14	15	16	17	18	19	20	21	22	23	24	25	26	27	28	29	30	31	32	33	34			
28	2	5,7	Экспл.	Экспл.			7	Б	69	23	24	Сосна		1	200		90	5																		
4			па.				1	Ос		23	24		0,7	1			80	20																		
							2	Е		22	24						80	10	5																	

Показатели, не соответствующие таксационному описанию отмечаются («*»).
Исполнитель работ по проведению лесопатологического обследования:


ФИО Михайлов С.Д. Подпись 

Дата составления документа 10.01.2018г. Телефон 83053474109

АБРИС



Общая площадь: 5.7 га
 Эксплуатационная площадь: 5.7 га
 Масштаб: 1 : 10000
 Выполнил: *А. Векселев*

Условные обозначения:
 Эксплуатационная площадь

--- Линии перече́та

 Семенные куртины

№№	Направление	Румб	Длина, м
1 - 2	ЮЗ	5°.55'	154.3
2 - 3	ЮЗ	78°.56'	526.2
3 - 4	СВ	45°.59'	195.7
4 - 1	СВ	73°.09'	409.1