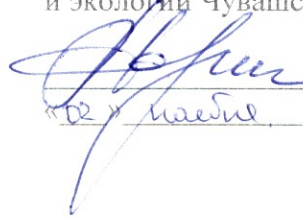


УТВЕРЖДАЮ:

Министр природных ресурсов
и экологии Чувашской Республики

 А.П. Коршунов
«02» июля 2018 г.

Акт

лесопатологического обследования № 609

лесных насаждений Вурнарского лесничества
(лесопарка)

Чувашская Республика (субъект Российской Федерации)

Способ лесопатологического обследования: 1. Визуальный
2. Инструментальный

Место проведения

| Участковое лесничество | Урочище (дача) | Квартал (кварталы) | Выдел (выделы) | Площадь, га |
|------------------------|----------------|--------------------|----------------|-------------|
| Вурнарское | | 37 | 4 | 2,0 |
| | | | | |
| | | | | |

Лесопатологическое обследование проведено на общей площади 2,0 га.

СОГЛАСОВАНО:

Лесничий по Вурнарскому лесничеству
КУ ЧР «Лесная охрана» Минприроды Чувашии

 Л.В.Иванов
«13» 08 2018

Директор БУ «Вурнарское лесничество» Минприроды Чувашии

 С.Н.Анисимов
«10» 08 2018





1. Визуальное лесопатологическое обследование. *Наземное Дистанционное

1.1. На площади 2,0 га фактическая таксационная характеристика лесного насаждения не соответствует таксационному описанию. Причины несоответствия - давность лет материалов лесоустройства и проведение лесохозяйственных мероприятий
Список участков с выявленными несоответствиями приведён в приложении 1 к настоящему Акту.

1.2. Лесные насаждения с нарушенной и утраченной устойчивостью выявлены на площади 2,0 га:

| Участковое лесничество | Урочище (дача) | Площадь, га | | Причина ослабления (гибели) |
|------------------------|----------------|----------------------------|----------------------------|-----------------------------|
| | | с нарушенной устойчивостью | с утраченной устойчивостью | |
| Вурнарское | - | 2,0 | - | 343 |
| Итого | | | | |

Состояние обследованных лесных насаждений приведено в приложениях 1.1-1.4 к Акту в зависимости от метода проведения ЛПО.

1.3. В обследованных лесных участках прогнозируется:

| Прогноз | Площадь, га |
|--|-------------|
| Ослабление лесных насаждений | 2,0 |
| Усыхание лесных насаждений различной степени | - |
| Развитие очагов вредных организмов | - |

1.4. Обнаружено загрязнение лесного участка отходами и выбросами: **промышленными**
бытовыми

| Вид загрязнения | Размеры загрязнения | | | Объём, кубм | Площадь загрязнения, га |
|-----------------|---------------------|-----------|-----------|-------------|-------------------------|
| | длина, м | ширина, м | высота, м | | |
| | | | | | |

ЗАКЛЮЧЕНИЕ

Оценка текущего санитарного и лесопатологического состояния лесных насаждений, назначенные профилактические мероприятия по защите лесов, агитационные мероприятия:

Проведение инструментального лесопатологического обследования.

Дата проведения обследований 07.08.2018.

Исполнитель работ по проведению лесопатологического обследования:

ФИО Михайлов С.Д.

Подпись 

* Раздел включается в акт в случае проведения лесопатологического обследования визуальным способом.

*Приложение 1
к акту лесопатологического обследования

Ведомость лесных участков с выявленными несоответствиями таксационным описаниям

| Источник данных | Год проведения лесосурьейства | Номер квартала | Номер выдела | Площадь выдела, га | Целевое назначение лесов | Защит: | Категория защитных лесов | Номер лесопатологического выдела | Площадь лесопатологического выдела, га | Таксационная характеристика | | | | | | | | | | Заложено пробных площадей | | |
|-----------------|-------------------------------|----------------|--------------|--------------------|--------------------------|--------|--------------------------|----------------------------------|--|-----------------------------|-----------------|--------------|-------------------|---------------------|----------|--------------------------------|---------|---------|------------------|---------------------------|-----------------|-------------------|
| | | | | | | | | | | состав | порода | возраст, лет | средняя высота, м | средний диаметр, см | тип леса | тип условий местопроизрастания | плотота | бонитет | запас, куб. м/га | | количество, шт. | общая площадь, га |
| ТО | 1994 | 37 | 4 | 2,0 | | | Запрет поло-сы рек | | | | 4Е1С4Б1Лп +Д | Е | 60 | 22 | 22 | Десн | С2 | 0,7 | 1 | 270 | | |
| Ф | | 37 | 4 | 2,0 | | | | | | | 4Е1С4Б1Лп +Д | Е | 84 | 24 | 26 | Десн | С2 | 0,7 | 1 | 290 | | |


Примечание:

ТО – таксационные описания

Ф – фактическая характеристика лесного насаждения

Исполнитель работ по проведению лесопатологического обследования:


ФИО Михайлов С.Д. Подпись



АБРИС



Общая площадь: 2.0 га
 Эксплуатационная площадь: 2.0 га
 Масштаб: 1 : 10000
 Выполнил: *А. Жекхаилов*

Условные обозначения:
 Эксплуатационная площадь

--- Линии перече́та

 Семенные куртины

| №№ | Направление | Румб | Длина, м |
|--------|-------------|---------|----------|
| 1 - 2 | ЮВ | 12° 37' | 63.7 |
| 2 - 3 | ЮВ | 27° 43' | 185.4 |
| 3 - 4 | ЮВ | 11° 35' | 36.9 |
| 4 - 5 | ЮВ | 36° 02' | 50.5 |
| 5 - 6 | ЮВ | 4° 05' | 26.0 |
| 6 - 7 | ЮЗ | 85° 02' | 21.4 |
| 7 - 8 | СЗ | 51° 25' | 99.6 |
| 8 - 9 | СЗ | 21° 29' | 225.2 |
| 9 - 10 | СЗ | 50° 43' | 26.4 |
| 10 - 1 | СВ | 55° 55' | 76.1 |