


УТВЕРЖДАЮ:

Министр природных ресурсов
и экологии Чувашской Республики

 А.П. Коршунов
«25» сентяб. 2018 г.

Акт

лесопатологического обследования № 539

лесных насаждений Ибресинского лесничества (лесопарка)

Чувашская Республика (субъект Российской Федерации)

Способ лесопатологического обследования: 1. Визуальный

2. Инструментальный


Место проведения

Участковое лесничество	Урочище (дача)	Квартал (кварталы)	Выдел (выделы)	Площадь, га
Кошлоушское		162	7	4,5

Лесопатологическое обследование проведено на общей площади 4,5 га.


СОГЛАСОВАНО:

лесничий по Ибресинскому лесничеству
КУ ЧР "Лесная охрана" Минприроды Чувашии

 А.А. Кондратьев
"17" 08 2018 г.

директор БУ "Ибресинское лесничество"

Минприроды Чувашии

 И.А. Ахметов
"15" 08 2018 г.



1. Визуальное лесопатологическое обследование. *

Наземное



Дистанционное

1.1. На площади 4,5 га фактическая таксационная характеристика лесного насаждения соответствует (не соответствует) таксационному описанию (нужное подчеркнуть).

Причины несоответствия _____ - _____

Список участков с выявленными несоответствиями приведён в приложении 1 к настоящему Акту.

1.2. Лесные насаждения с нарушенной и утраченной устойчивостью выявлены на площади га:

Участковое лесничество	Урочище (дача)	Площадь, га		Причина ослабления (гибели)
		с нарушенной устойчивостью	с утраченной устойчивостью	
		-	-	-
		-	-	-
Итого		-	-	-

Состояние обследованных лесных насаждений приведено в приложениях 1.1-1.4 к Акту в зависимости от метода проведения ЛПО.

1.3. В обследованных лесных участках прогнозируется:

Прогноз	Площадь, га
Ослабление лесных насаждений	-
Усыхание лесных насаждений различной степени	-
Развитие очагов вредных организмов	-

1.4. Обнаружено загрязнение лесного участка отходами и выбросами: **промышленными бытовыми**

Вид загрязнения	Размеры загрязнения			Объём, кубм	Площадь загрязнения, га
	длина, м	ширина, м	высота, м		
-					
-					

ЗАКЛЮЧЕНИЕ

Оценка текущего санитарного и лесопатологического состояния лесных насаждений, назначенные профилактические мероприятия по защите лесов, агитационные мероприятия:

Текущее санитарное и лесопатологическое состояние обследованных лесов свидетельствует об отсутствии хозяйственно значимого ослабления либо повреждения лесных насаждений. Проведение мероприятий по защите лесов не требуется.

Дата проведения обследований 23.07.18 г.

Исполнитель работ по проведению лесопатологического обследования:

Начальник участка Кошлоушского участкового лесничества

ФИО Павлов Н.С.

Подпись 

* Раздел включается в акт в случае проведения лесопатологического обследования визуальным способом.

Результаты проведения лесопатологического обследования лесных насаждений за август 2018 г.

(месяц)

Субъект Российской Федерации Чувашская Республика Лесничество (лесопарк) Ибресинское

Участковое лесничество Кошлоушское Урочище (лесная дача)

1	2	3	4	5	6	7	Таксационная характеристика лесного насаждения								17	Распределение деревьев по категориям состояния, % от запаса										31	32	33	34						
							8	9	10	11	12	13	14	15		16	18	19	20	21	22	23	24	25	26					27	28	29	30		
Номер квартала	Номер выдела	Площадь выдела, га	Целевое назначение лесов	Категория защитных лесов	Номер лесопатологического выдела	Площадь лесопатологического выдела, га	состав	порода	возраст	средняя высота, м	средний диаметр, см	тип леса	полнота	бонитет	запас, куб. м/га	Число деревьев на пробе, шт.	без признаков ослабления	ослабленные	сильно ослабленные	уыхающие	свежий сухостой	старый сухостой	свежий ветровал	старый ветровал	свежий бурелом	старый бурелом	аварийные деревья	Признаки повреждения деревьев	Доля поврежденных деревьев, %	Причина ослабления, повреждения	Подлежит рубке, %	вид	Назначенные мероприятия		
162	7	4,5	Эксплуат.		1	4,5	6Б3Лп1Д	Береза	60	25	24	ЕЛ П	0,5	1	145	97						2	1												

Показатели, не соответствующие таксационному описанию отмечаются «*».

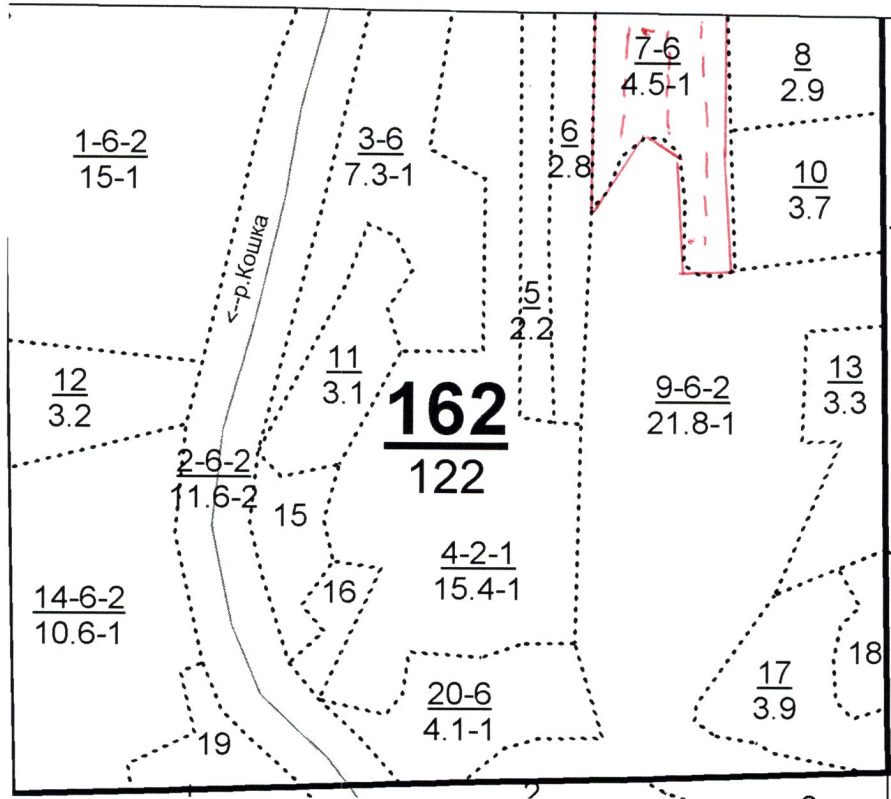
Исполнитель работ по проведению лесопатологического обследования:

Начальник участка Кошлоушского участкового лесничества Н.С. Павлов

Дата составления документа 08.08.18г

Абрис участка

М 1:10000



№ выдела	Ленты (круговой площадки) перечёта				
	№ ленты (площадки)	длина, м	ширина, м	радиус, м	площадь, га
7					4,5

Номера точек	Координаты	Румбы линий	Длина, м

Условные обозначения:		
Направление маршрутного хода	— · — · — · —	

Исполнитель работ по проведению лесопатологического обследования:

Начальник участка Кошпоушского участкового лесничества

Н.С. Павлов

Н.С. Павлов

Дата составления документа 08.08.18г Телефон 89379586231