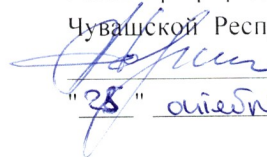


УТВЕРЖДАЮ:

Министр природных ресурсов и экологии  
Чувашской Республики

 Коршунов А.П.  
"28" октября 2018 г.

Акт  
лесопатологического обследования № 534  
лесных насаждений Вурнарского лесничества  
Чувашская Республика

Способ лесопатологического обследования: Визуальное V  
Инструментальное

Место проведения:


Участковое лесничество	Урочище (дача)	Квартал (кварталы)	Выдел (выделы)	Площадь, га
Авруйское	0	52	1	2.8

Лесопатологическое обследование проведено на общей площади 2,8 га.


Согласовано:

Лесничий по Вурнарскому лесничеству

КУ ЧР "Лесная охрана Минприроды Чувашии

 Л.В.Иванов  
"31" 08 2018 г.

Директор БУ "Вурнарское лесничество" Минприроды Чувашии

 С.Н.Анисимов  
"30" 08 2018 г.





# 1. Визуальное лесопатологическое обследование. \*

Наземное

Дистанционное

1.1. На площади 2,8 га фактическая таксационная характеристика лесного насаждения соответствует (не соответствует) таксационному описанию (нужное подчеркнуть). Причины несоответствия давность материалов лесоустройства  
Список участков с выявленными несоответствиями приведён в приложении 1 к настоящему Акту.

1.2. Лесные насаждения с нарушенной и утраченной устойчивостью выявлены на площади 2,8 га :

Участковое лесничество	Урочище (дача)	Площадь, га		Причина ослабления (гибели)
		с нарушенной устойчивостью	с утраченной устойчивостью	
Авруйское		2,8		343
Итого				

Состояние обследованных лесных насаждений приведено в приложениях 1.1-1.4 к Акту в зависимости от метода проведения ЛПО.

1.3. В обследованных лесных участках прогнозируется:

Прогноз	Площадь, га
Ослабление лесных насаждений	2,8
Усыхание лесных насаждений различной степени	
Развитие очагов вредных организмов	

1.4. Обнаружено загрязнение лесного участка отходами и выбросами: **промышленными**   
**бытовыми**

Вид загрязнения	Размеры загрязнения			Объём, кубм	Площадь загрязнения, га
	длина, м	ширина, м	высота, м		

## ЗАКЛЮЧЕНИЕ

Оценка текущего санитарного и лесопатологического состояния лесных насаждений, назначенные профилактические мероприятия по защите лесов, агитационные мероприятия:

На площади 2,8 га насаждение имеет удовлетворительное санитарное состояние. Проведение на данном участке инструментального лесопатологического обследования.

Дата проведения обследований 25.08.2018 г.

Исполнитель работ по проведению лесопатологического обследования:

ФИО Иванов В.Н. Подпись 

\* Раздел включается в акт в случае проведения лесопатологического обследования визуальным способом.

Приложение 1  
к акту лесопатологического обследования

**Ведомость лесных участков с выявленными несоответствиями таксационным описаниям**

Источник данных	ТО	1994	Год проведения лесосурейтинга	Номер квартала	52	Номер выдела	1	Площадь выдела, га	2,8	Целевое назначение лесов	защит	150	Категория защитных лесов	Номер лесопатологического выдела	Площадь лесопатологического выдела, га	Таксационная характеристика	Заложено							
																	пробных площадей	площадей						
																		запас, куб. м/га	100					
																	тип леса	Елп	0,7	1	Бонитет	1	количество, шт.	
																	средняя высота, м	11	14					
																	средний диаметр, см	15	22					
																	возраст, лет	48						
																	порода	Е						
																	состав	5Е2Л2С1Лп	25					
																	тип условий	С2						
																	местопроизрастания							
																	полнота	0,7						

Примечание:

ТО – таксационные описания

Ф – фактическая характеристика лесного насаждения

Исполнитель работ по проведению лесопатологического обследования:

ФИО *Мочалов И.М.* Подпись *[Подпись]*



Приложение 1.1  
к акту лесопатологического обследования

Результаты проведения лесопатологического обследования лесных насаждений за \_\_\_\_\_ 2018 г.  
(месяц)

Субъект Российской Федерации Чувашская Республика  
Участковое лесничество Авруйское  
Лесничество (лесопарк) Вурнарское  
Урочище (лесная дача) \_\_\_\_\_

Номер квартала	Номер выдела	Площадь выдела, га	Целевое назначение лесов	Категория защитных лесов	Номер лесопатологического выдела	Площадь лесопатологического выдела, га	Таксационная характеристика лесного насаждения										Число деревьев на пробе, шт.	Распределение деревьев по категориям состояния, %										Признаки повреждения деревьев	Доля поврежденных деревьев, %	Причина ослабления, повреждения	Подлежит рубке, %	Вид	Назначенные мероприятия			
							Доля породы	порода	возраст	средняя высота, м	средний диаметр, см	тип леса	плотота	бонитет	запас, куб. м/га	без признаков ослабления		ослабленные	сильно ослабленные	усыхающие	свежий сухостой	старый сухостой	свежий ветровал	старый ветровал	свежий бурелом	старый бурелом	аварийные деревья									
1	2				6		7	8	9	10	11	12	13	14	15	16	17	18	19	20	21	22	23	24	25	26	27	28	29	30	31	32	33	34	площадь, га	
52	1	2,8	Защит.	150	6		7	4	Е	48	15	20	Елп	0,7	1	120	60	15				25						609								
								2	Л								100																			
								2	С								100																			
								2	Лп								100																			

Показатели, не соответствующие таксационному описанию отмечаются «\*».  
Исполнитель работ по проведению лесопатологического обследования:

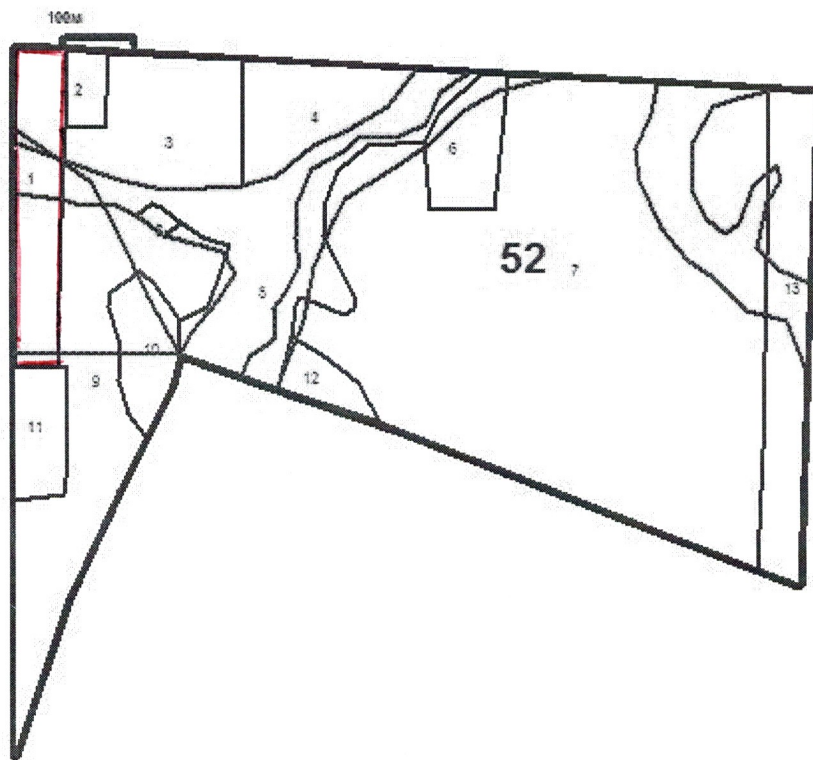


ФИО Иванов В.Н. Подпись

Дата составления документа 25.08.2018г. Телефон 8-909-303-32-75

Абрис участка

М 1:10000



№ выдела	Ленты (круговой площадки) перечёта				
	№ ленты (площадки)	длина, м	ширина, м	радиус, м	площадь, га
1					2,8

Номера точек	Координаты	Румбы линий	Длина, м

Условные обозначения:

Исполнитель работ по проведению лесопатологического обследования:

ФИО Иванов В.Н. Подпись 

Дата составления документа 25.08.2018г. Телефон 89093033273