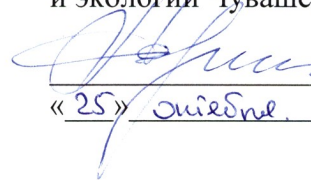


**УТВЕРЖДАЮ:**

Министр природных ресурсов  
и экологии Чувашской Республики

 А.Н. Коршунов  
« 25 » июль 2018 г.

**Акт**

**лесопатологического обследования № 550**

лесных насаждений Ибресинского лесничества (лесопарка)

Чувашская Республика (субъект Российской Федерации)

Способ лесопатологического обследования: 1. Визуальный

2. Инструментальный


**Место проведения**

Участковое лесничество	Урочище (дача)	Квартал (кварталы)	Выдел (выделы)	Площадь, га
Кошлоушское		162	1	15,0


Лесопатологическое обследование проведено на общей площади 15,0 га.

**СОГЛАСОВАНО:**

лесничий по Ибресинскому лесничеству  
КУ ЧР "Лесная охрана" Минприроды Чувашии

 А.А. Кондратьев  
" 18 " 06 2018 г.

директор БУ "Ибресинское лесничество"  
Минприроды Чувашии

 И.А. Ахметов  
" 11 " 06 2018 г.

# 1. Визуальное лесопатологическое обследование. \*

Наземное



Дистанционное

1.1. На площади 15,0 га фактическая таксационная характеристика лесного насаждения соответствует (не соответствует) таксационному описанию (нужное подчеркнуть).  
Причины несоответствия \_\_\_\_\_ - \_\_\_\_\_

Список участков с выявленными несоответствиями приведён в приложении 1 к настоящему Акту.

1.2. Лесные насаждения с нарушенной и утраченной устойчивостью выявлены на площади - га:

Участковое лесничество	Урочище (дача)	Площадь, га		Причина ослабления (гибели)
		с нарушенной устойчивостью	с утраченной устойчивостью	
		-	-	-
		-	-	-
Итого		-	-	-

Состояние обследованных лесных насаждений приведено в приложениях 1.1-1.4 к Акту в зависимости от метода проведения ЛПО.

1.3. В обследованных лесных участках прогнозируется:

Прогноз	Площадь, га
Ослабление лесных насаждений	-
Усыхание лесных насаждений различной степени	-
Развитие очагов вредных организмов	-

1.4. Обнаружено загрязнение лесного участка отходами и выбросами: **промышленными бытовыми**

Вид загрязнения	Размеры загрязнения			Объём, кубм	Площадь загрязнения, га
	длина, м	ширина, м	высота, м		
-					
-					

## ЗАКЛЮЧЕНИЕ

Оценка текущего санитарного и лесопатологического состояния лесных насаждений, назначенные профилактические мероприятия по защите лесов, агитационные мероприятия:

*Текущее санитарное и лесопатологическое состояние обследованных лесов свидетельствует об отсутствии хозяйственно значимого ослабления либо повреждения лесных насаждений. Проведение мероприятий по защите лесов не требуется.*

Дата проведения обследований 25.05.2018 г.

Исполнитель работ по проведению лесопатологического обследования:

Начальник участка Кошлоушского участкового лесничества

ФИО Павлов Н.С.

Подпись 

\* Раздел включается в акт в случае проведения лесопатологического обследования визуальным способом.

Результаты проведения лесопатологического обследования лесных насаждений за июнь 2018 г.

Субъект Российской Федерации Чувашская Республика Лесничество (лесопарк) Ибресинское  
 Участковое лесничество Кошлоушское Урочище (лесная дача) \_\_\_\_\_

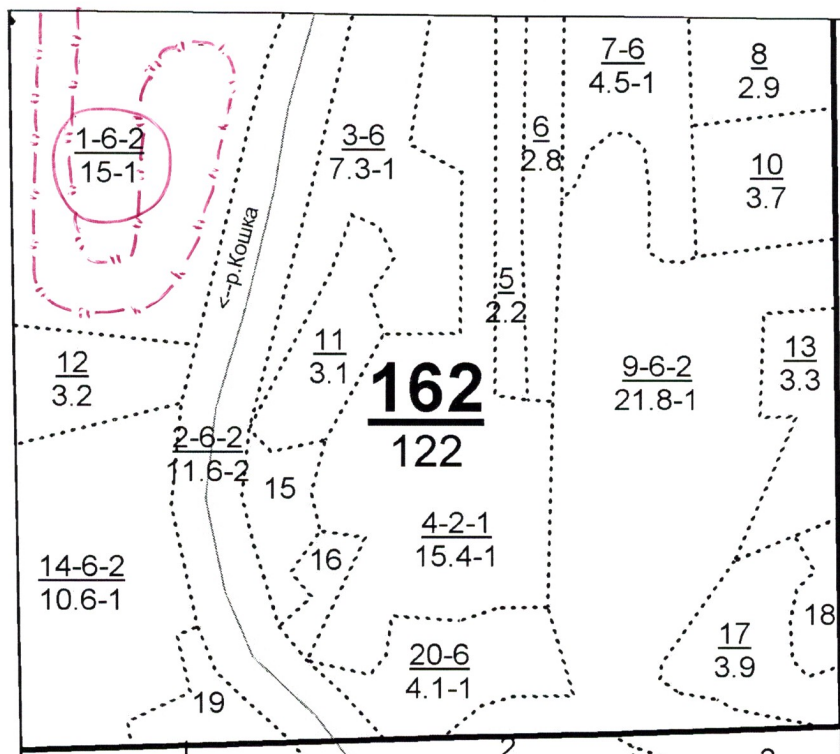
1	2	3	4	5	6	7	Таксационная характеристика лесного насаждения								17	Распределение деревьев по категориям состояния, % от запаса										31	32	33	34						
							8	9	10	11	12	13	14	15		16	18	19	20	21	22	23	24	25	26					27	28	29	30		
162	1	15,0	Эксплуатационные	Государственный природный заказник	1	15,0	6Б3Лп1С	береза	60	25	28	ЕЛ П	0,7	1	215	95	без признаков ослабления	ослабленные	сильно ослабленные	учающие	свежий сухой	старый сухой	свежий ветровал	старый ветровал	свежий бурелом	старый бурелом	аварийные деревья	Признаки повреждения деревьев	Доля поврежденных деревьев, %	Причина ослабления, повреждения	Подлежит рубке, %	вид	площадь, га		

Показатели, не соответствующие таксационному описанию отмечаются «\*».

Исполнитель работ по проведению лесопатологического обследования: \_\_\_\_\_  
 Начальник участка Кошлоушского участка лесничества \_\_\_\_\_ Н.С. Павлов  
 Дата составления документа 25.05.2018

### Абрис участка

М 1:10000



№ выдела	Ленты (круговой площадки) перечёта				
	№ ленты (площадки)	длина, м	ширина, м	радиус, м	площадь, га
1					15,0

Номера точек	Координаты	Румбы линий	Длина, м

Условные обозначения:		
Направление маршрутного хода	— · — · — · — · —	

Исполнитель работ по проведению лесопатологического обследования:

Начальник участка Кошлоушского участкового лесничества

*Н.С. Павлов* Н.С. Павлов

Дата составления документа 25.05.2018 Телефон 89353821882