

Чăваш Республикин Çут çанталăк ресурсёсен тата экологи министерстви  
Министерство природных ресурсов и экологии Чувашской Республики  
(Минприроды Чувашии)

**ПРОТОКОЛ**  
заседания Рыбохозяйственного совета Чувашской Республики

---

г. Чебоксары

17 июня 2019 г.

№ 2

**Председествовал:**  
заместитель министра природных ресурсов  
и экологии Чувашской Республики – заместитель председателя  
Рыбохозяйственного совета Чувашской Республики

Н.Н. Косулин

**Секретарь:** С.А. Иванов

**Члены  
Рыбохозяйственного  
совета:**

А.К. Богатырев, А.П. Ильгачев, Г.А. Кочу, А.Д. Митин,  
М.В. Ступаков

**Приглашенные:** В.А. Ли

О внесении изменений в Правила рыболовства для Волжско-Каспийского  
рыбохозяйственного бассейна

---

(А.П. Ильгачев)

**Итоги голосования:**

внесение изменения в пункт 30.12.2 Правил рыболовства для Волжско-Каспийского рыбохозяйственного бассейна, предусматривающего установление запретных сроков (периодов) добычи (вылова) водных биоресурсов с 20 апреля по 10 июня на Чебоксарском водохранилище и остальных водных объектах рыбохозяйственного значения Чувашской Республики при любительском рыболовстве,

**за** – 7 человек

**против** – 0 человек

внесение изменения в пункт 23 Правил рыболовства для Волжско-Каспийского рыбохозяйственного бассейна, предусматривающего установление запретных сроков (периодов) добычи (вылова) водных биоресурсов на Чебоксарском водохранилище с впадающими в него реками с 20 апреля по 10 июня при промышленном рыболовстве,

**за** – 7 человек

**против** – 0 человек

внесение изменения в Приложение № 6 Правил рыболовства для Волжско-Каспийского рыбохозяйственного бассейна, предусматривающего дополнение Перечня нерестовых участков, расположенных на водных объектах рыбохозяйственного значения Волжско-Каспийского рыбохозяйственного бассейна, расположенных в границах Чувашской Республики, следующими участками:

р. Волга, левобережная островная зона Чебоксарского водохранилища в границах Чувашской Республики - 3 участка (по прилагаемым схемам);

р. Сура в подпоре Чебоксарского водохранилища, затоны: Алексеевский, Ивановский, Чебаковский, пойменные озера: Сосновское, Старая Сура, устья и пойма притоков: Урга, Выла (по прилагаемым схемам).

**за** – 6 человек

**против** – 1 человек

Министерству природных ресурсов и экологии Чувашской Республики:

направить предложения в Средневолжское территориальное управление Федерального агентства по рыболовству о внесении поправок в Правила рыболовства для Волжско-Каспийского рыбохозяйственного бассейна.

**Срок: до 20 июня 2019 г.**

направить в Нижегородский филиал ФГБНУ «ВНИРО» запрос предложений по формированию перечня зимовальных ям в Чебоксарском водохранилище в границах Чувашской Республики.

**Срок: до 19 июня 2019 г.**

Председательствующий



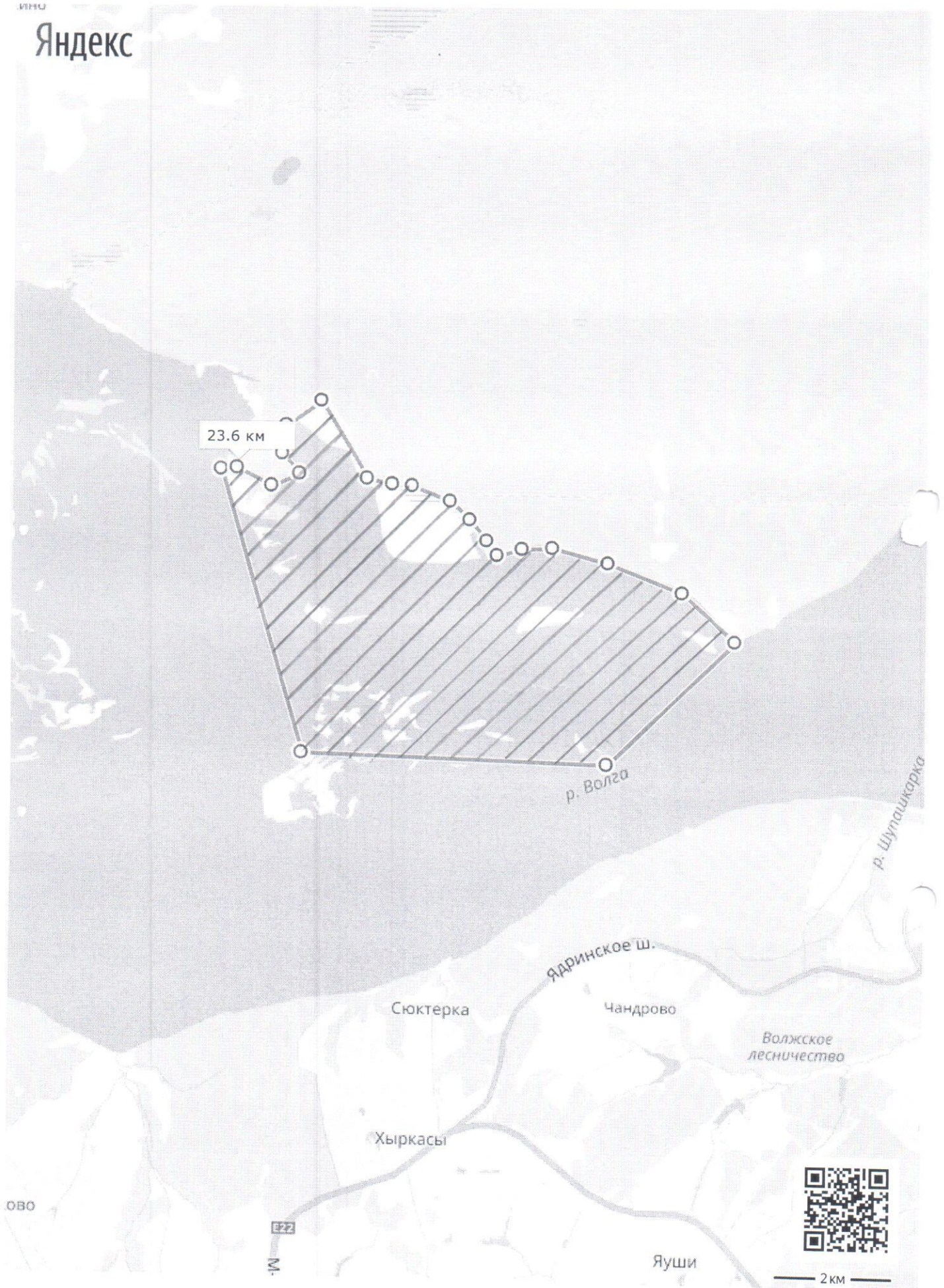
Н.Н. Косулин

Секретарь



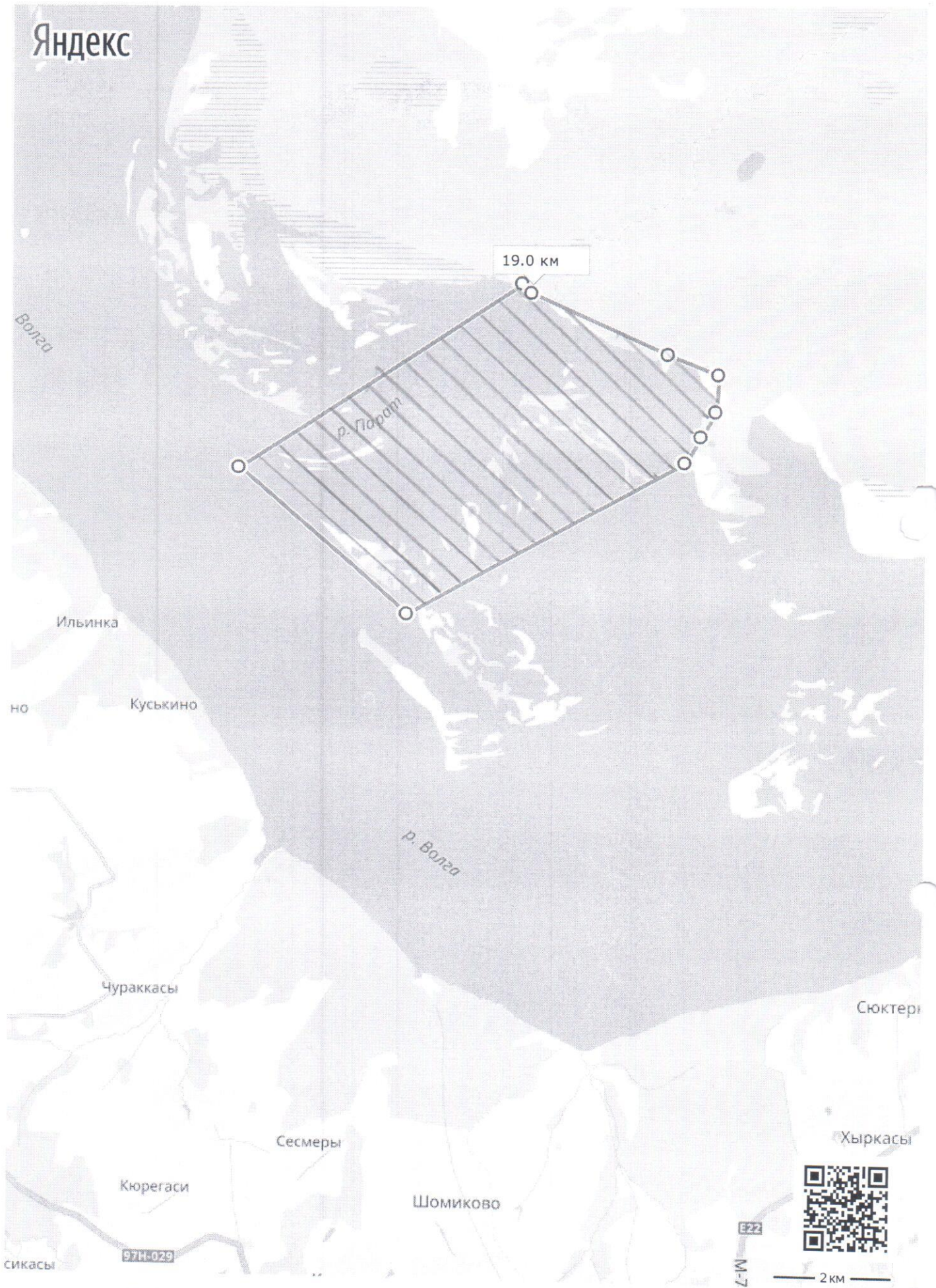
С.А. Иванов





Можно не печатать, установите Яндекс.Карты на телефон





Можно не печатать, установите Яндекс.Карты на телефон





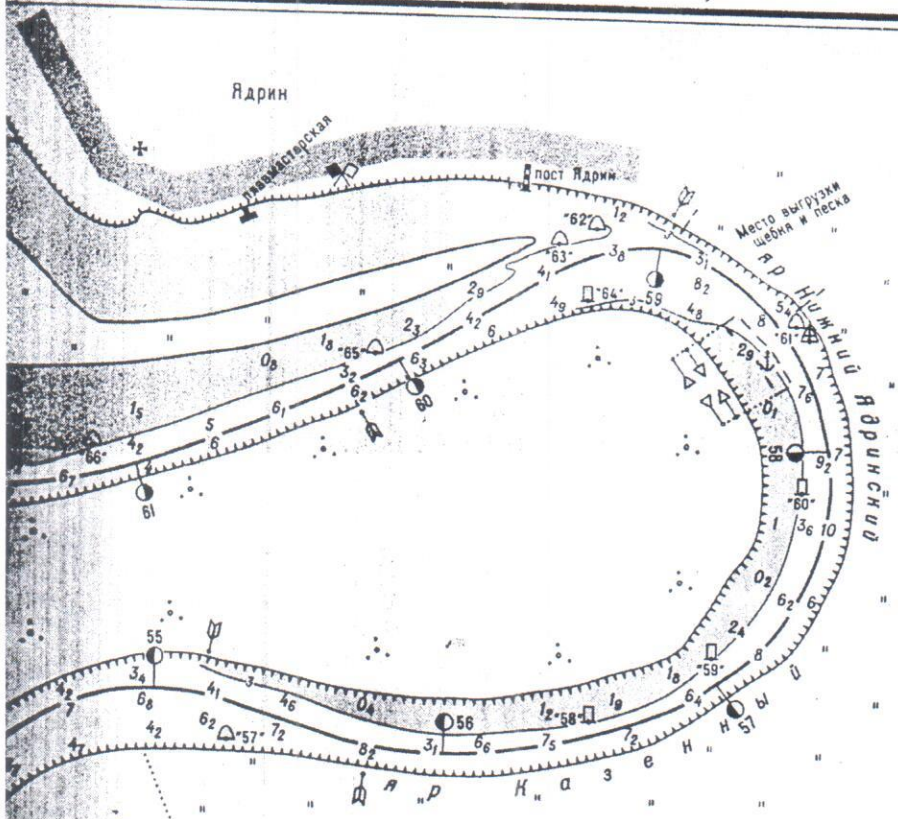
Можно не печатать, установите Яндекс.Карты на телефон



Нерестилища  
р. Сура  
Чув. Респ.







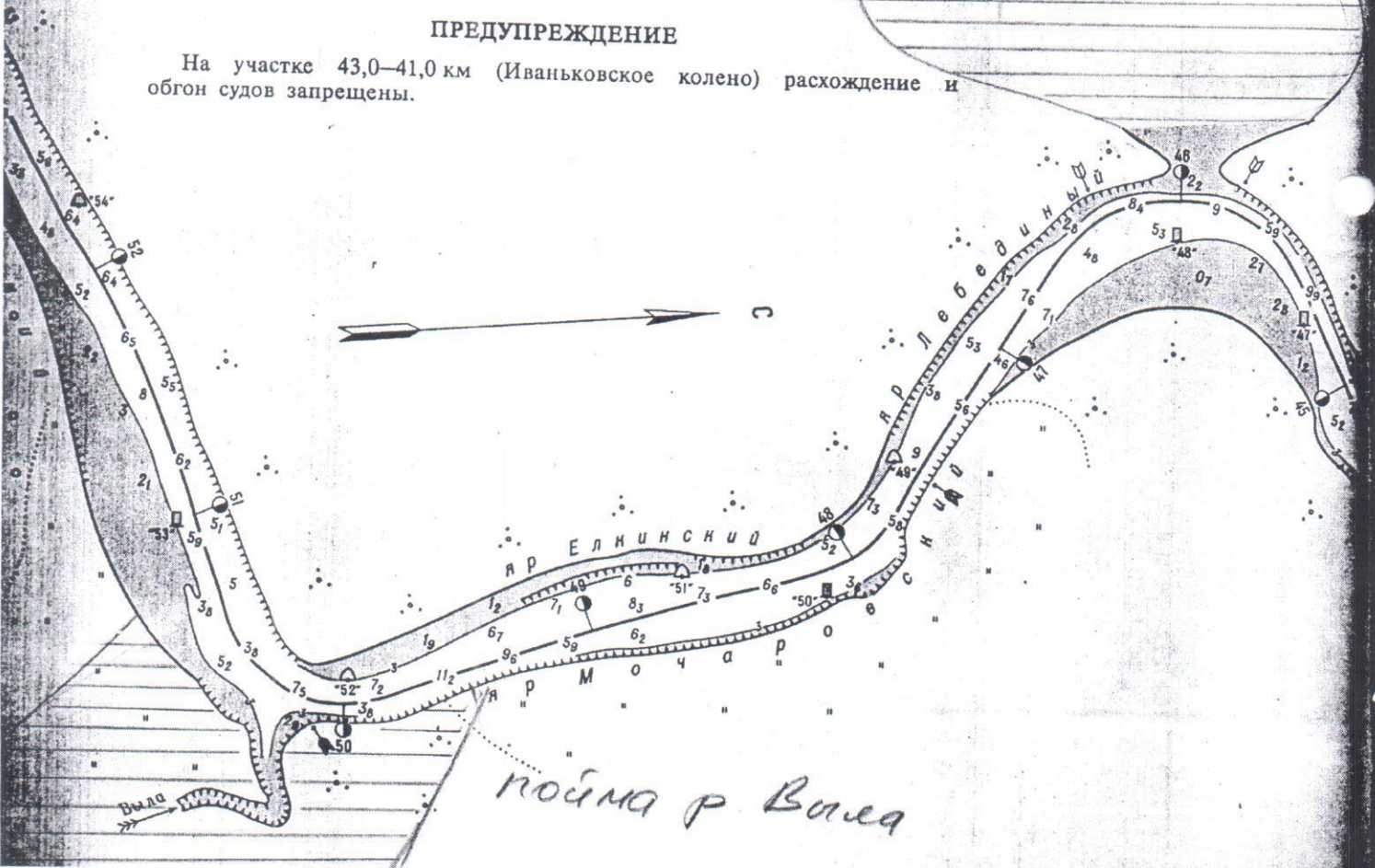
Нерестилища  
р Сура  
Чув. Респ.

**ИВАНЬКОВСКОЕ КОЛЕНО** (43,0—41,0 км) является затруднительным для судоходства участком. Судовой ход здесь узкий, стеснен левобережной отмелью. В половодье действует свальное течение, направленное на 42,0 км к правобережному яру Чебаковский. При движении судов и составов сверху необходимо придерживаться левой кромки судового хода.

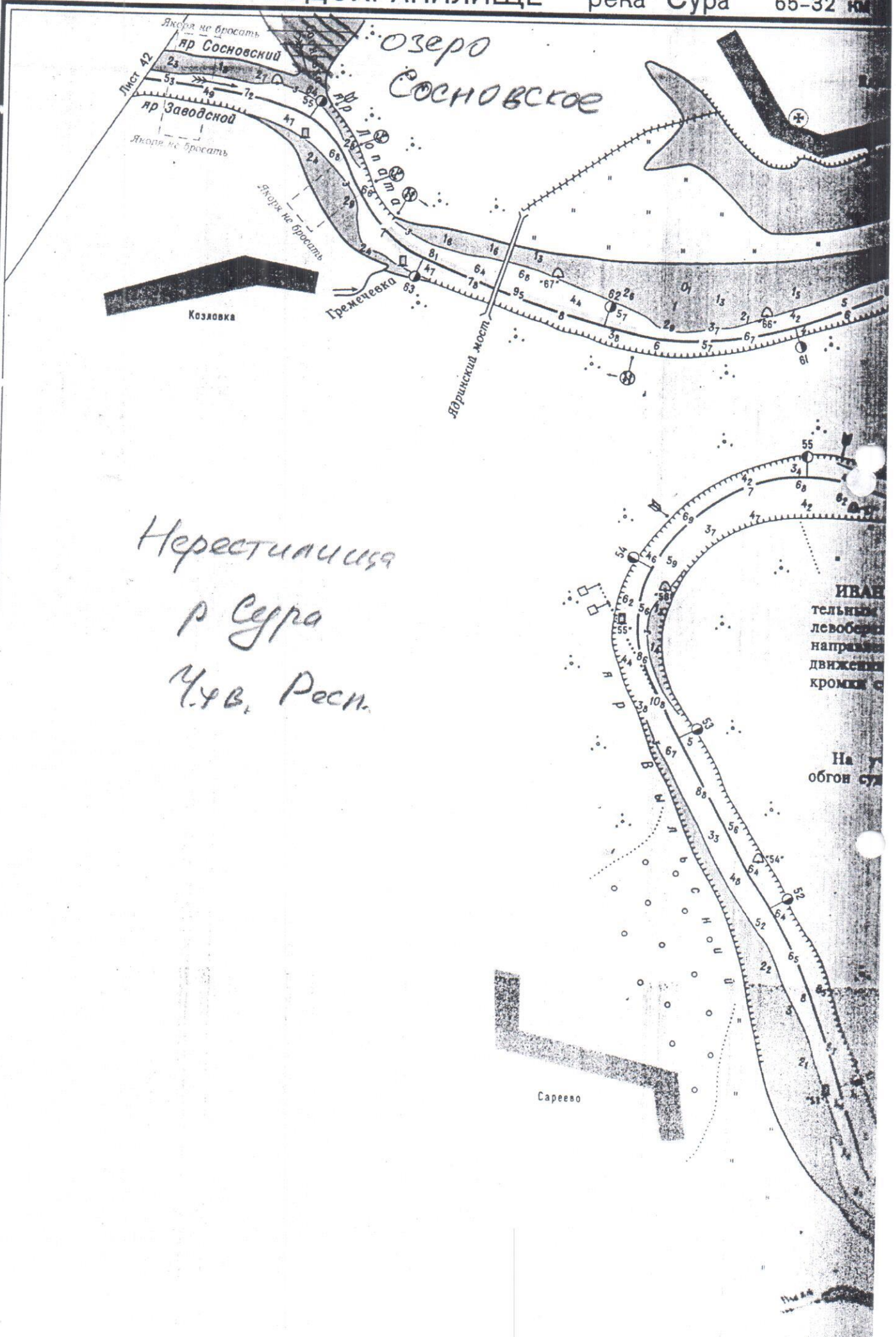
Озеро Старая Сура

**ПРЕДУПРЕЖДЕНИЕ**

На участке 43,0—41,0 км (Иваньковское колено) расхождение и обгон судов запрещены.







Перестилция  
 р Сура  
 Чув. Респ.

ИВАН  
 тельные  
 левобере  
 направл  
 движени  
 кромки с  
 На у  
 обгон суд



**ПРИСТАНЬ ЯДРИН** расположена в районе города Ядрин. Она предназначена для обеспечения грузовых перевозок. Район эксплуатационной деятельности пристани охватывает участок реки Сура от селения Козловка (93 км) до селения Васильсурск (1073 км реки Волга).

Диспетчерский пункт пристани расположен на 60 км на левом берегу, имеет радиостанции КВ и УКВ и телефон.

Место выгрузки стройматериалов расположено на 59,0 км у левого берега. Для выгрузки суда становятся непосредственно к берегу. Выгрузка стройматериалов производится плавкранами.

Рейд для сухогрузных судов, прибывающих в город Ядрин, находится на участке 58,7–58,2 км у правого берега. Суда становятся в три счала, по два судна в каждом. Глубины на рейде 2–3 м, грунт – песок.

Плавмастерская находится в затоне на 60,5 км у левого берега.

**ОСТАНОВОЧНЫЙ ПУНКТ СУРСКИЕ ЗОРИ** расположен на 33,6 км у правого берега. Для обслуживания пассажиров используется плавпричал.

**ВОЗДУШНЫЙ ПЕРЕХОД (ЛЭП)** находится на 33,0 км, его высота 25,6 м от проектного уровня и 17,6 м от максимального.

