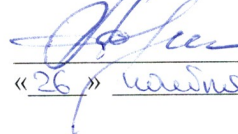


УТВЕРЖДАЮ:

Министр природных ресурсов
и экологии Чувашской Республики

 А. П. Коршунов
«26» ноября 2018 г.

Акт
лесопатологического обследования № 682
лесных насаждений Алатырского лесничества (лесопарка)
Чувашская Республика (субъект Российской Федерации)

Способ лесопатологического обследования: 1. Визуальный
2. Инструментальный

Место проведения:


Участковое лесничество	Урочище (дача)	Квартал (кварталы)	Выдел (выделы)	Площадь, га
Безднинское	-	102	7	2,6
Всего:	-	-	-	2,6

Лесопатологическое обследование проведено на общей площади 2,6 га.

СОГЛАСОВАНО:

лесничий по Алатырскому лесничеству

КУ «Лесная охрана» Минприроды Чувашии




И. С. Афанасьев

«20» 09 2018 г.

СОГЛАСОВАНО:

ИО директора

БУ «Алатырское лесничество» Минприроды Чувашии



Г. В. Сульдин

«20» 09 2018 г.







1. Визуальное лесопатологическое обследование

Наземное

Дистанционное

1.1. На площади 2,6 га фактическая таксационная характеристика лесного насаждения соответствует (не соответствует) таксационному описанию (нужное подчеркнуть). Причины несоответствия _____.

1.2. Лесные насаждения с нарушенной и утраченной устойчивостью выявлены на площади _____ га:

Участковое лесничество	Урочище (дача)	Площадь, га		Причина ослабления (гибели)
		с нарушенной устойчивостью	с утраченной устойчивостью	
-	-	-	-	-
-	-	-	-	-
Итого	-	-	-	-

Состояние обследованных лесных насаждений приведено в приложении № 1.1 к настоящему акту.

1.3. В обследованных лесных участках прогнозируется:

Прогноз	Площадь, га
Ослабление лесных насаждений	2,6
Усыхание лесных насаждений различной степени	-
Развитие очагов вредных организмов	-

1.4. Обнаружено загрязнение лесного участка отходами и выбросами:

промышленными
бытовыми

Вид загрязнения	Размеры загрязнения			Объём, кубм	Площадь загрязнения, га
	длина, м	ширина, м	высота, м		
-	-	-	-	-	-
-	-	-	-	-	-

ЗАКЛЮЧЕНИЕ

Оценка текущего санитарного и лесопатологического состояния лесных насаждений, назначенные профилактические мероприятия по защите лесов, агитационные мероприятия:

насаждение относится к устойчивым, но в целях предупреждения его прогнозируемого ослабления рекомендуется для создания неблагоприятных условий распространения вредителей леса проведение в нём профилактического биотехнического мероприятия в виде охраны местобитаний насекомых-энтомофагов (огораживания муравейников).

Исполнитель работ по проведению лесопатологического обследования:
инженер по охране и защите леса _____ А. И. Сульдин;
начальник Безднинского лесохозяйственного участка: _____ И. И. Рузавин

Результаты проведения лесопатологического обследования лесных насаждений от 13 сентября 2018 г.

Субъект Российской Федерации Чувашская Республика Лесничество (лесопарк) Алагырское Участковое лесничество Безднинское
 Урочище (лесная дача) _____

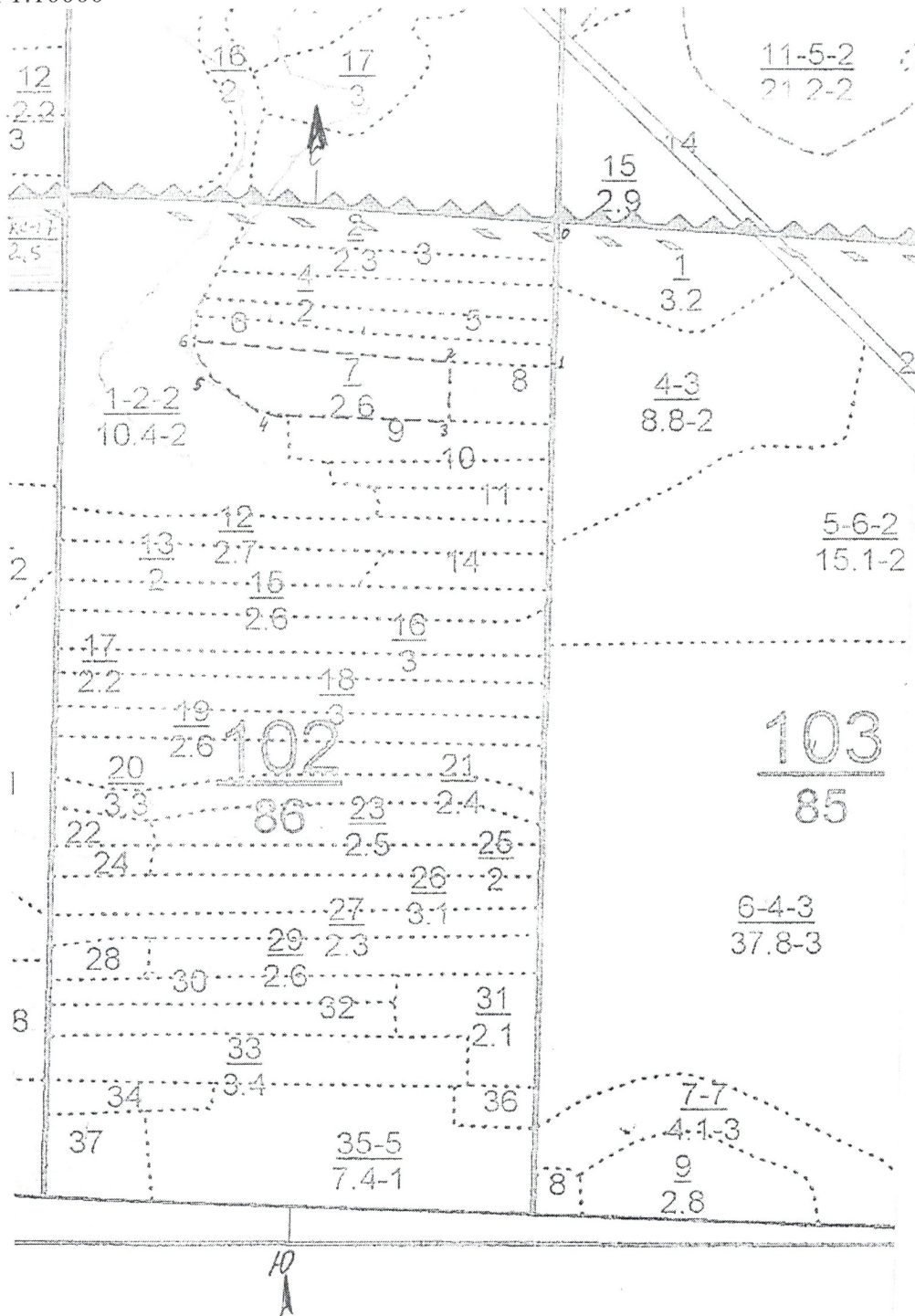
Номер квартала	Номер выдела	Площадь выдела, га	Целевое назначение лесов	Категория защитных лесов	Номер лесопатологического выдела	Площадь лесопатологического выдела, га	Таксационная характеристика лесного насаждения								Распределение деревьев по категориям состояния, % от запаса										Признаки повреждения деревьев	Доля повреждённых деревьев, %	Причина ослабления, повреждения	Назначенные меры-приятия					
							состав	порода	возраст	средняя высота, м	средний диаметр, см	тип леса	полнота	бонитет	запас, куб. м/га	число деревьев на проб. шт.	без признаков ослабления	слабые	сильно ослабленные	усыхающие	свежий сухой	старый сухой	свежий ветровал	старый ветровал				свежий бурелом	старый бурелом	аварийные деревья	2	3	вид
102	7	2,6	-	-	1	2,6	6С4Б	С	90	26	32	Сорл	0,7	2	335	149	72,8	18,4	5,4	2,1	0,4	0,7	-	0,2	-	102, 103, 112, 113, 121, 154, 160, 609, 610, 614	3,4	610, 820, 822, 300, 343	-	3	33	34	2,6
Итого обследовано:							2,6											Итого назначено:										137	2,6				

Показатели, не соответствующие таксационному описанию, отмечаются «*».

Исполнитель работ по проведению лесопатологического обследования: А. И. Сульдин; начальник Безднинского лесохозяйственного участка И. И. Рузавин
 инженер по охране и защите леса А. И. Сульдин
 Дата составления документа: 19 сентября 2018 г. Телефон № 8 (83531) 6-46-06

Абрис участка

М 1:10000



№ выдела	Ленты (круговые площадки) перечёта				
	№ ленты (площадки)	длина, м	ширина, м	радиус, м	площадь, га
-	-	-	-	-	-
-	-	-	-	-	-
-	-	-	-	-	-

№№ точек	Координаты	Румбы линий	Длина, м
0-1	-	Ю-00 ⁰	190
1-2	-	З-90 ⁰	135
2-3	-	ЮЗ-01 ⁰	80
3-4	-	З-90 ⁰	240
4-5	-	СЗ-57 ⁰	77
5-6	-	СЗ-33 ⁰	60
6-1	-	ЮВ-86 ⁰	333

Условные обозначения:

———— - граница квартала; - - - - - - граница обследованного насаждения

Исполнитель работ по проведению лесопатологического обследования:
инженер по охране и защите леса С.И. А. И. Судьдин;
начальник Безднинского лесохозяйственного участка _____ И. И. Рузавин
телефон № 8 (83531) 6-46-06.

Дата составления: 19 сентября 2018 г.