


**УТВЕРЖДАЮ:**

Врио министра природных ресурсов  
и экологии Чувашской Республики

  
Н. Н. Косулин  
«02» сентября 2019 г.

**Акт**

**лесопатологического обследования № 117-8**

лесных насаждений Вурнарского лесничества (лесопарка)

Чувашская Республика (субъект Российской Федерации)

Способ лесопатологического обследования: 1. Визуальный   
2. Инструментальный

**Место проведения**

Участковое лесничество	Урочище (дача)	Квартал (кварталы)	Выдел (выделы)	Площадь, га
Авруйское		11	5	3,9/3,9
Авруйское		11	6	7,3/3,6
Авруйское		11	9	6,9/3,2
Авруйское		11	33	2,1/2,1
Итого				12,8

Лесопатологическое обследование проведено на площади 12,8 га.


**СОГЛАСОВАНО:**

Лесничий по Вурнарскому лесничеству  
КУ ЧР «Лесная охрана» Минприроды Чувашии

  
Л.В.Иванов

«12» августа 2019 г.

Директор БУ «Вурнарское лесничество» Минприроды Чувашии

  
С.Н.Анисимов

«12» августа 2019 г.

**1. Визуальное лесопатологическое обследование. \***Наземное Дистанционное 

1.1. На площади 12,8 га фактическая таксационная характеристика лесного насаждения не соответствует таксационному описанию. Причины несоответствия: Давность лесоустройства 10 и более лет.

Список участков с выявленными несоответствиями приведён в приложении 1 к настоящему Акту.

1.2. Лесные насаждения с нарушенной и утраченной устойчивостью выявлены на площади \_\_\_\_\_ га:

Участковое лесничество	Урочище (дача)	Площадь, га		Причина ослабления (гибели)
		с нарушенной устойчивостью	с утраченной устойчивостью	
Итого				

Состояние обследованных лесных насаждений приведено в приложениях 1.1-1.2 к Акту в зависимости от метода проведения ЛПО.

1.3. В обследованных лесных участках прогнозируется:

Прогноз	Площадь, га
Ослабление лесных насаждений	12,8
Усыхание лесных насаждений различной степени	
Развитие очагов вредных организмов	

1.4. Обнаружено загрязнение лесного участка отходами и выбросами: **промышленными**   
**бытовыми**

Вид загрязнения	Размеры загрязнения			Объём, кубм	Площадь загрязнения, га
	длина, м	ширина, м	высота, м		

**ЗАКЛЮЧЕНИЕ**

Оценка текущего санитарного и лесопатологического состояния лесных насаждений:

С учетом результатов глазомерной оценки санитарного и лесопатологического состояния насаждения относится к устойчивым, но в целях предупреждения их ослабления, для создания неблагоприятных условий распространения вредителей леса рекомендуется проведение профилактического биотехнического мероприятия на площади 12,8га в виде организации и содержание ремизных участков.

Исполнитель работ по проведению лесопатологического обследования:

ФИО / Иванов В.Н. Подпись Иванов

**Ведомость лесных участков с выявленными несоответствиями таксационным описаниям**

Источник данных	Год проведения лесоустройства	Номер квартала	Номер выдела	Площадь выдела, га	Целевое назначение лесов	Категория защитных лесов	Номер лесопатологического выдела	Площадь лесопатологического выдела, га	Таксационная характеристика										Заложено пробных площадей	
									состав	порода	возраст, лет	средняя высота, м	средний диаметр, см	тип леса	тип условий местопрорастания	полнота	бонитет	запас, куб. м/га	количество, шт.	общая площадь, га
ТО	1994	11	5	3,9	защ.	148			5С1Д2Б2ЛП	С	30	15	18	СДУБ	С2	0,7	1	170		
Ф	2019	11	5	3,9	защ.	148			5С1Д2Б2ЛП	С	55	16	19	СДУБ	С2	0,7	1	180		
ТО	1994	11	6	7,3	защ.	148			6С2Б22ЛП	С	50	24	28	СЛП	С2	0,7	1	310		
Ф	2019	11	6	7,3	защ.	148			6С2Б2ЛП	С	75	25	29	СЛП	С2	0,7	1	320		
ТО	1994	11	9	3,2	защ.	148			9Д1С+Е	Д	5			ДЕСН	С2	0,5	2			
Ф	2019	11	9	3,2	защ.	148			9Д1С+Е	Д	30	12	14	ДЕСН	С2	0,6	2	70		
ТО	1994	11	33	2,1	защ.	148			5Е4ЛП1Б	Е	7	1		ЕЛП	С2	0,6	2	10		
Ф	2019	11	33	2,1	защ.	148			5Е4ЛП1Б	Е	32	14	16	ЕЛП	С2	0,7	2	80		

Примечание:

ТО – таксационные описания

Ф – фактическая характеристика лесного насаждения

Исполнитель работ по проведению лесопатологического обследования:

Ф.И.О. Иванов В.Н. Подпись 

Приложение 1.1

к акту лесопатологического обследования

Результаты проведения лесопатологического обследования лесных насаждений за август 2019 г.

(месяц)

Субъект Российской Федерации Чувашская Республика  
Участковое лесничество Авруйское

Лесничество (лесопарк) Вурнарское  
Урочище (лесная дача)

Номер квартала	Номер выдела	Площадь выдела, га	Целевое назначение лесов	Категория защитных лесов код	Номер лесопатологического выдела	Площадь лесопатологического выдела, га	Таксационная характеристика лесного насаждения									Число деревьев на пробе, шт.	Распределение деревьев по категориям состояния, % от запаса								Признаки повреждения деревьев	Доля поврежденных деревьев, %	Причина ослабления, повреждения	Полдежит рубке, %	Назначенны с мероприятия				
							состав	порода	возраст	средняя высота, м	средний диаметр, см	тип леса	полнота	бонитет	запас, куб. м/га		без признаков ослабления	ослабленные	сильно ослабленные	усыхающие	свежий сухой	старый сухой	свежий ветровал	старый ветровал					свежий бурелом	старый бурелом	аварийные деревья	вид	площадь, га
1	2	3	4	5	6	7	8	9	10	11	12	13	14	15	16	17	18	19	20	21	22	23	24	25	26	27	28	29	30	31	32	33	34
11	5	3,9	Защ	148			5С1Д2Б2ЛП	С	55	16	19	СДУБ	0,7	1	180																		3,9
11	6	3,6	Защ.	148			6С2Б2ЛП	С	75	25	29	СЛП	0,7	1	320																		3,6
11	9	3,2	Защ	148			9Д1С+Е	Д	30	12	14	ДЕСН	0,6	2	70																		3,2
11	33	2,1	Защ.	148			5Е4ЛП1Б	Е	32	14	16	ЕЛП	0,7	2	80																		2,1
Итого:																																	12,8

Исполнитель работ по проведению лесопатологического обследования: т.89093033273

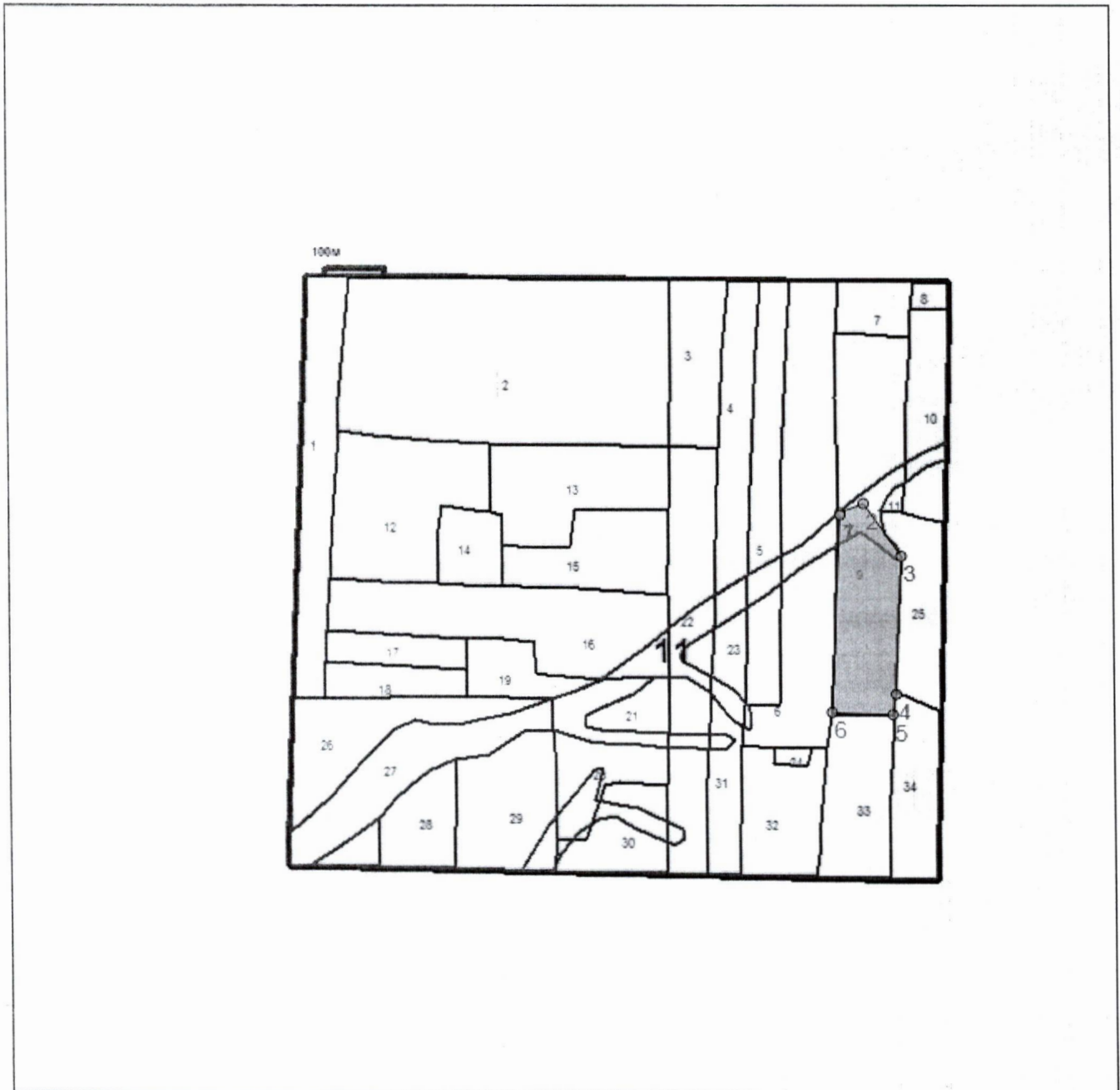
Дата составления документа 6 августа 2019г.

ФИО Иванов В.Н. Подпись sqf

# АБРИС кв- 11 выд.9

Лесопатологическое обследование

Вурнарское лесничество  
Авруйское уч. лесничество




Общая площадь: 3.2 га

Эксплуатационная площадь: 3.2 га

Масштаб: 1 : 10000

Выполнил: Мастер леса Уткин В.Ф. *Уткин*

Условные обозначения:

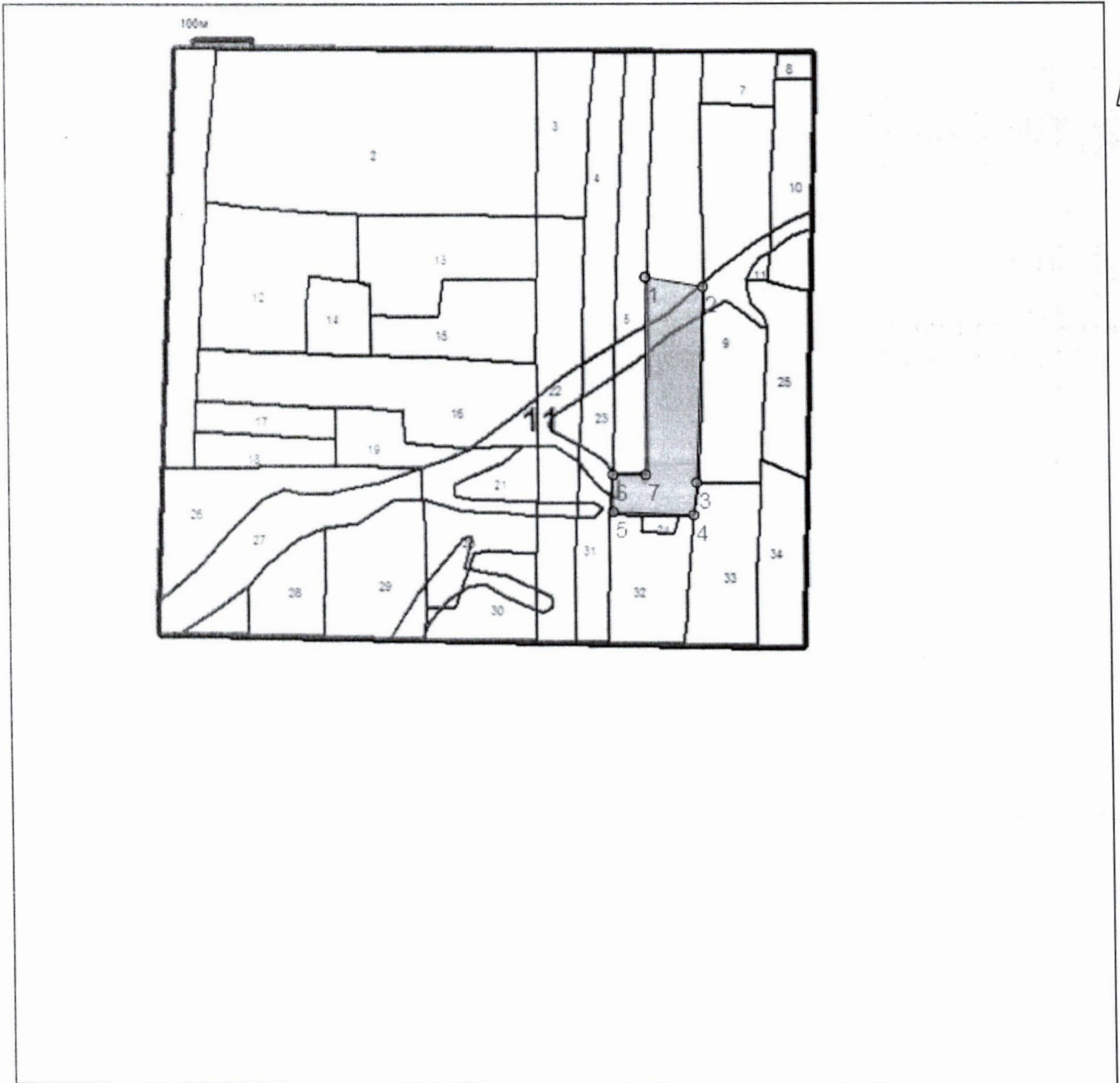
 Эксплуатационная площадь

№№	Направление	Румб	Длина, м
1 - 2	СВ	55°.30'	39.9
2 - 3	ЮВ	47°.20'	103.9
3 - 4	ЮВ	10°.10'	224.6
4 - 5	ЮВ	3°.10'	33.8
5 - 6	ЮЗ	79°.30'	96.5
6 - 7	СЗ	10°.00'	321.2


# АБРИС кв- 11 выд.6

Вурнарское лесничество  
Авруйское уч. лесничество

Лесопатологическое обследование



Общая площадь: 3.6 га  
 Эксплуатационная площадь: 3.6 га  
 Масштаб: 1 : 10000  
 Выполнил: 06.08.2019 г  
 Мастер леса Уткин В.Ф.

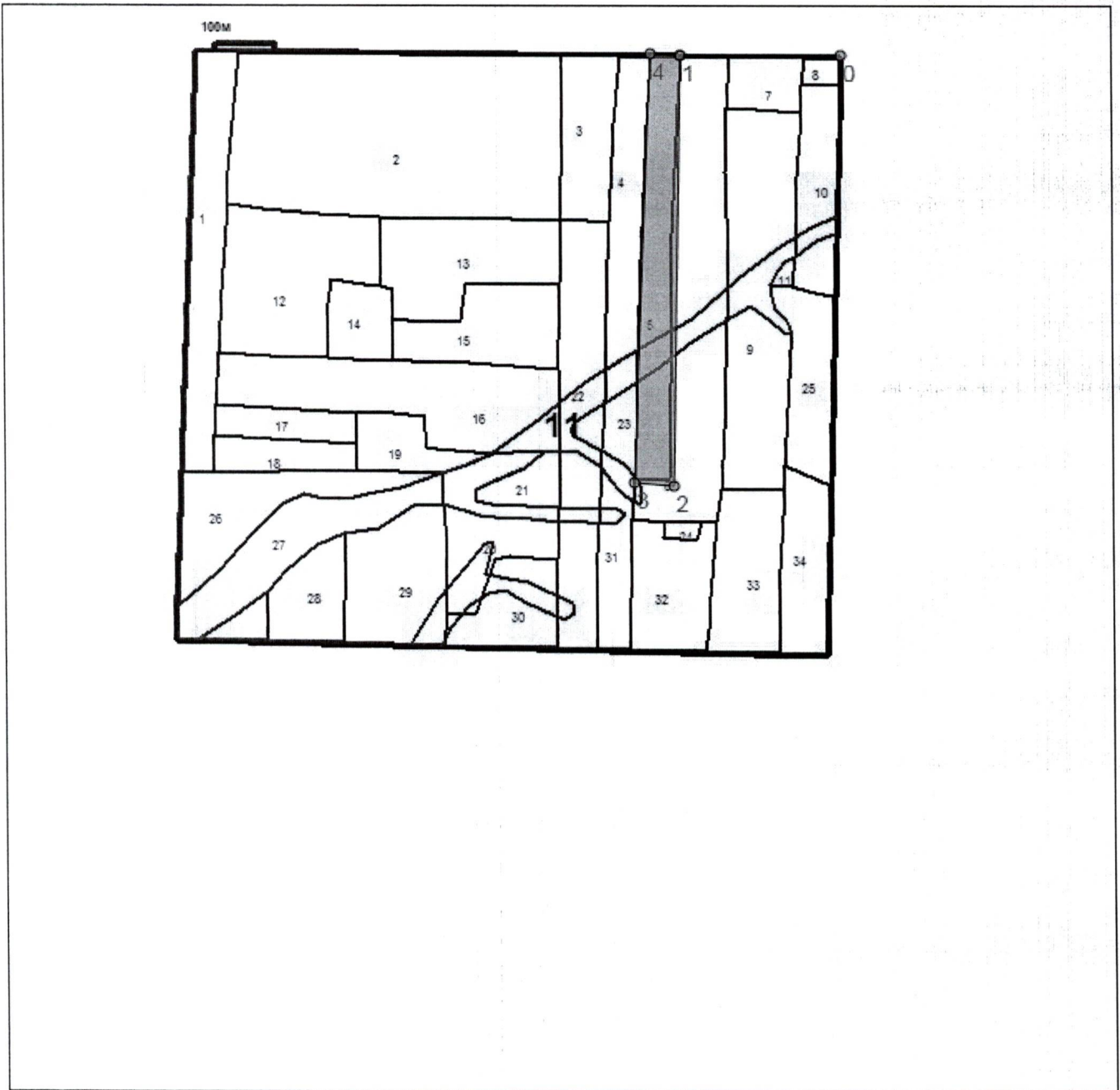
Условные обозначения:  
 Эксплуатационная площадь

№№	Направление	Румб	Длина, м
1 - 2	СВ	87° 00'	93.8
2 - 3	ЮВ	10° 10'	319.7
3 - 4	ЮВ	6° 50'	53.1
4 - 5	ЮЗ	79° 40'	129.5
5 - 6	СЗ	12° 40'	60.7
6 - 7	СВ	77° 20'	52.8
7 - 1	СЗ	12° 10'	322.1


# АБРИС кв. 11 выд. 5

Вурнарское лесничество  
Авруйское уч. лесничество

Лесопатологическое обследование



Общая площадь: 3.90 га  
 Эксплуатационная площадь: 3.90 га  
 Масштаб: 1:10000  
 Выполнил: *Мастер лесв. Уткин В.Ф. [подпись]*

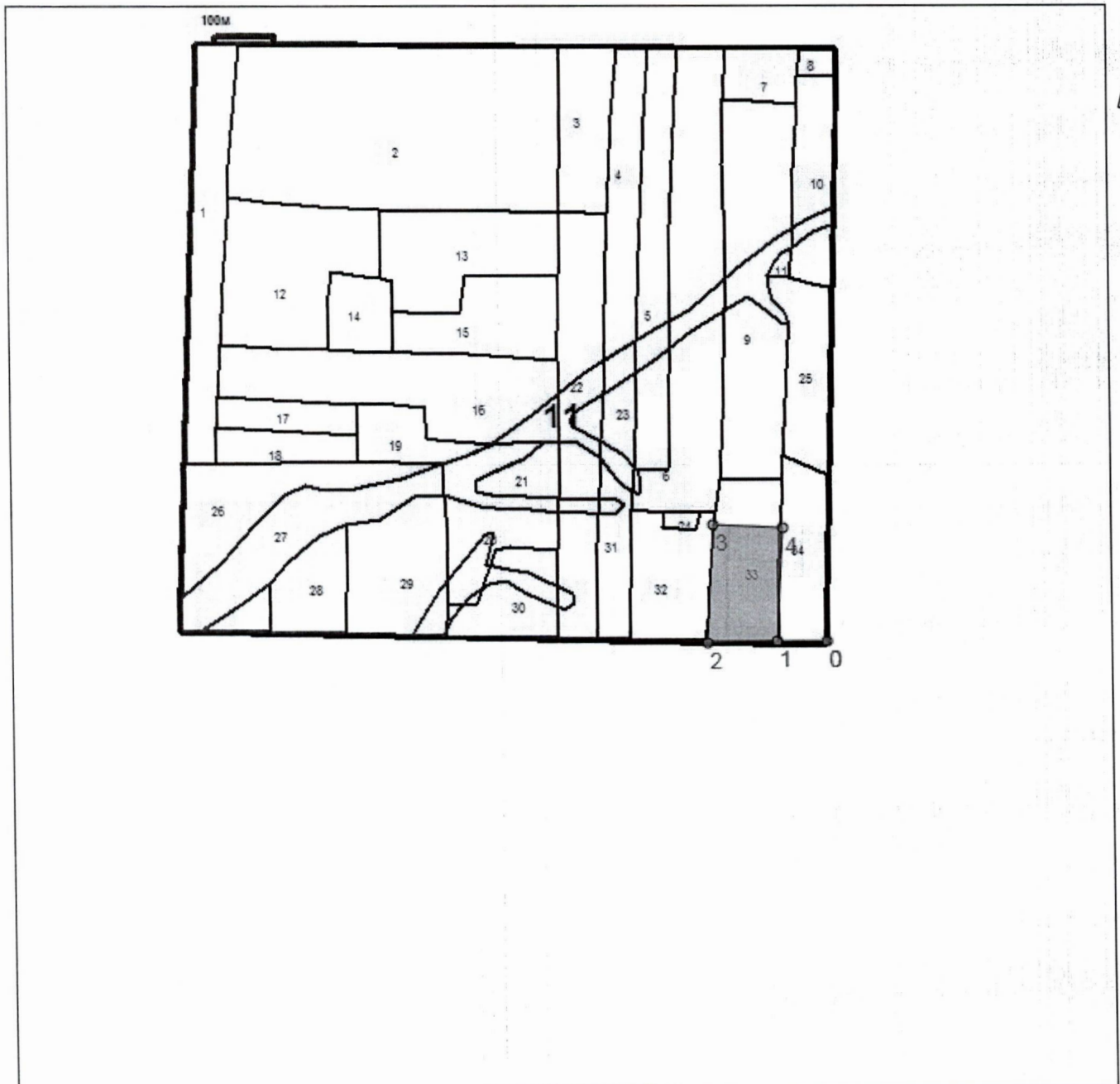
Условные обозначения:  
 Эксплуатационная площадь

№№	Направление	Румб	Длина, м
0 - 1	ЮЗ	90°.00'	254.0
1 - 2	ЮЗ	1°.00'	701.3
2 - 3	СЗ	85°.10'	63.7
3 - 4	СВ	2°.20'	699.1
4 - 1	ЮВ	86°.40'	47.7

# АБРИС кв. 11 выд. 33

Вурнарское лесничество  
Авруйское уч. лесничество

Лесопатологическое обследование



Общая площадь: 2.10 га  
 Эксплуатационная площадь: 2.10 га  
 Масштаб: 1:10000  
 Выполнил: *Мастер леса Уткин В. Ф. Инф.*

Условные обозначения:  
 Эксплуатационная площадь

№№	Направление	Румб	Длина, м
0 - 1	ЮЗ	90° 00'	79.4
1 - 2	ЮЗ	88° 30'	111.2
2 - 3	СВ	3° 00'	193.4
3 - 4	ЮВ	87° 10'	111.3
4 - 1	ЮЗ	3° 10'	185.5