


УТВЕРЖДАЮ:

Министр природных ресурсов  
и экологии Чувашской Республики

 А.П. Коршунов  
« 08 » июля 2018 г.

Акт

лесопатологического обследования № 331

лесных насаждений Канашского лесничества (лесопарка)

Чувашская Республика (субъект Российской Федерации)

Способ лесопатологического обследования: 1. Визуальный   
2. Инструментальный

Место проведения


Участковое лесничество	Урочище (дача)	Квартал (кварталы)	Выдел (выделы)	Площадь, га
Канашское		62	1	4,6

Лесопатологическое обследование проведено на общей площади 4,6 га.

Согласовано

Директор БУ «Канашское лесничество»

 Д. Р. Юнусов

  
В Реестре ПРВО есть.



## 2. Инструментальное обследование лесного участка. \*

2.1. Фактическая таксационная характеристика лесного насаждения соответствует (не соответствует) (нужное подчеркнуть) таксационному описанию. Причины несоответствия: Давность лесоустройства, проведенные лесохозяйственные мероприятия в послеустроительный период

Ведомость лесных участков с выявленными несоответствиями таксационным описаниям приведена в приложении 1 к Акту.

2.2. Состояние насаждений: с нарушенной устойчивостью   
с утраченной устойчивостью

причины повреждения:

Корневая губка

Заселено (отработано) стволовыми вредителями:

Вид вредителя	Порода	Встречаемость (% заселённых деревьев)	Степень заселения лесного насаждения (слабая, средняя, сильная)

Повреждено огнём:

Вид пожара	Порода	Состояние корневых лап		Состояние корневой шейки		Подсушивание луба	
		процент повреждённых огнём корней	процент деревьев с данным повреждением	ожог корневой шейки по окружности (1/4; 2/4; 3/4; более 3/4)	процент деревьев с данным повреждением	по окружности (1/4; 2/4; 3/4; более 3/4)	процент деревьев с данным повреждением

Поражено болезнями:

Вид болезни	Порода	Встречаемость (% поражённых деревьев)	Степень поражения лесного насаждения (слабая, средняя, сильная)
Корневая губка	сосна	46	сильная

2.3. Выборке подлежит 46% деревьев,

в том числе:

**ослабленных** \_\_\_\_\_% (причины назначения) \_\_\_\_\_;

**сильно ослабленных** **31%** (причины назначения) п.31 Правил осуществления мер-тий;

**усыхающих** **1%** (причины назначения) п.31 Правил осуществления мер-тий;

**свежего сухостоя** **1%**, в том числе:

*свежего ветровала* \_\_\_\_\_%;

*свежего бурелома* \_\_\_\_\_%;

**старого сухостоя** **13%**; в том числе:

*старого ветровала* 10%;

*старого бурелома* \_\_\_\_\_%

**аварийных** \_\_\_\_\_%.

2.4. Полнота лесного насаждения после уборки деревьев, подлежащих рубке, составит 0,2  
Критическая полнота для данной категории лесных насаждений составляет 0,3.

### ЗАКЛЮЧЕНИЕ

Данный выдел относится к особо-защитным участкам.

С целью предотвращения негативных процессов или снижения ущерба от их воздействия назначено:

Участковое лесничество	Урочище (дача)	Квартал	Выдел	Площадь выдела, га	Вид мероприятия	Площадь, мероприятия, га	Порода	Запас на выдел, куб. м	Крайние сроки проведения
Канашское		62	1	4,6	вср	4,6	С	830	4 квартал 2019 гг

Ведомость перечета деревьев, назначенных в рубку, и абрис лесного участка прилагаются (приложение 2 и 3 к Акту).

Меры по обеспечению возобновления: содействие естественному возобновлению.

Мероприятия, необходимые для предупреждения повреждения или поражения смежных насаждений: вывоз лесопроductии в течении 30 дней

Сведения для расчета степени повреждения:

год образования старого сухостоя 2015;


основная причина повреждения древесины корневая губка.

Дата проведения обследований 16.04.2018.

Исполнитель работ по проведению лесопатологического обследования:

ФИО Кузьмин С. А.

Подпись



\* Раздел включается в акт в случае проведения лесопатологического обследования инструментальным способом.





## Ведомость перечета деревьев, назначенных в рубку

### ВРЕМЕННАЯ ПРОБНАЯ ПЛОЩАДЬ №1

Субъект Российской Федерации Чувашская Республика.

Лесничество (лесопарк) Канашское. Участковое лесничество Канашское. Квартал 62. Выдел 1.

Площадь 4,6 га.

Номер очага вредных организмов б/н. Размер пробной площади реласкопические площадки 7 штук.

Таксационная характеристика:

тип леса Сорл состав 10С; возраст 78; бонитет 1;

полнота 0,4; запас на 1 га 180; возобновление естественное.

Время и причина ослабления лесного насаждения:

Причиной ослабления данного насаждения является корневая губка.

Тип очага вредных организмов: эпизодический, хронический (подчеркнуть).

Фаза развития очага вредных организмов: начальная, нарастания численности, собственно вспышка, кризис (подчеркнуть).

Состояние лесного насаждения, намечаемые мероприятия:

Данное насаждение с утраченной устойчивостью, полнота насаждения после выборки деревьев, подлежащих уборке, составит 0,2 (критическая полнота 0,3). Данный выдел относится к особо-защитным участкам. В выделе 1 64 квартала Канашского участкового лесничества следует провести выборочную санитарную рубку на общей площади 4,6 га.

Исполнитель работ по проведению лесопатологического обследования:

ФИО Кузьмин С. А.

Подпись 

Дата составления документа 16.04.2018

Телефон 8-83533-2-02-50

## ВЕДОМОСТЬ ПЕРЕЧЕТА ДЕРЕВЬЕВ

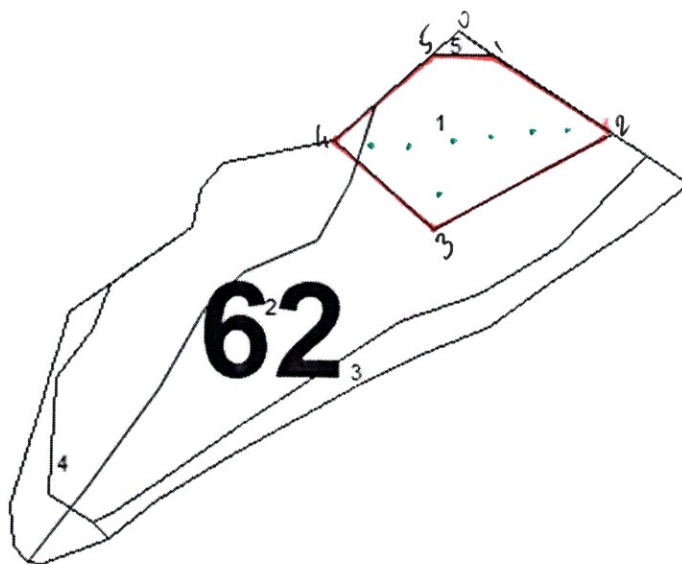
Порода: Сосна

Номер площадки	Количество деревьев по категориям состояния, шт.															Всего деревьев по ступеням толщины		
	I	II	III	IV		V		VI			ветровал, бурелом			аварийные деревья			шт.	в том числе подлежат рубке, %
				НЗ	З	НЗ	З	НЗ	З	О	НЗ	З	О	НЗ	З	О		
1	2	3	4	5	6	7	8	9	10	11	12	13	14	15	16	17	18	19
1	2	2	3														7	43
2		3	2														5	67
3	1	6	7								3						17	59
4	1	6	5					1			1						14	50
5	1	8	5			1					1						16	44
6	2	10	6								5						23	48
7	4	12	7	1				2			2						28	43
Итого	11	47	33	1		1		3			12						108	46
среднее	1,6	6,7	4,7	0,1		0,1		0,4			1,7						15,3	46

Примечание: НЗ – незаселенное, З – заселенное, О – отработанное вредителями.

М 1:10000

Абрис участка



№ выдела	Ленты (круговой площадки) перечёта				
	№ ленты (площадки)	длина, м	ширина, м	радиус, м	площадь, га
1					4,6

Номера точек	Координаты	Румбы линий	Длина, м
0-1		ЮВ:71	50
1-2		ЮВ:71	167
2-3		ЮЗ:52	270
3-4		СЗ:67	180
4-5		СВ:50	170
5-1		СВ:89	75

Условные обозначения: — граница участка  
• относительные посадки

Исполнитель работ по проведению лесопатологического обследования:

ФИО Кузьмин С. А.

Подпись

Дата составления документа 16.04.2018

Телефон 8-83533-2-02-50