


УТВЕРЖДАЮ:

Министр природных ресурсов
и экологии Чувашской Республики


А.П. Коршунов
"16" августа 2018 г.

Акт

лесопатологического обследования № 344

лесных насаждений Шумерлинского лесничества (лесопарка)
Чувашская Республика (субъект Российской Федерации)

Способ лесопатологического обследования: 1. Визуальный

2. Инструментальный



Место проведения


Участковое лесничество	Урочище (дача)	Квартал (кварталы)	Выдел (выделы)	Площадь, га
Дубовское		80	13	6,3

Лесопатологическое обследование проведено на общей площади

6,3 га.

СОГЛАСОВАНО:


Лесничей по Шумерлинскому лесничеству
КУ ЧР "Лесная охрана" Минприроды Чувашии


Прокопьев В.П.

"30" августа 2018 г.

СОГЛАСОВАНО:

Директор БУ "Шумерлинское лесничество" Минприроды Чувашии


Ю.А. Катейкин

"01" августа 2018 г.



1. Визуальное лесопатологическое обследование.*Наземное Дистанционное

1.1 На площади 6,3 га фактическая таксационная характеристика лесного насаждения соответствует (не соответствует) таксационному описанию (нужное подчеркнуть).
 Причины несоответствия давность материалов лесоустройства (1993 г.)
 Список участков с выявленными несоответствиями приведён в приложении 1 к настоящему Акту.

1.2. Лесные насаждения с нарушенной и утраченной устойчивостью выявлены на площади 6,3 га

Участковое лесничество	Урочище (дача)	Площадь, га		Причина ослабления (гибели)
		с нарушенной устойчивостью	с утраченной устойчивостью	
<i>Дубовское</i>		6,3		830
Итого		6,3	0,0	

Состояние обследованных лесных насаждений приведено в приложениях 1.1-1.4 к Акту в зависимости от метода проведения ЛПО.

1.3. В обследованных лесных участках прогнозируется:

Прогноз	Площадь, га
Ослабление лесных насаждений	
Усыхание лесных насаждений различной степени	
Развитие очагов вредных организмов	

1.4. Обнаружено загрязнение лесного участка отходами и выбросами: **промышленными**
бытовыми

Вид загрязнения	Размеры загрязнения			Объём, кубм	Площадь загрязнения, га
	длина, м	ширина, м	высота, м		

ЗАКЛЮЧЕНИЕ

Оценка текущего санитарного и лесопатологического состояния лесных насаждений, назначенные профилактические мероприятия по защите лесов, агитационные мероприятия:

СКС - 2,033 ,

Насаждение ослабленное. Запланировать в рубку спелых и перестойных лесных насаждений в первую очередь.

Дата проведения обследований

23.07.2018 .

Исполнитель работ по проведению лесопатологического обследования:

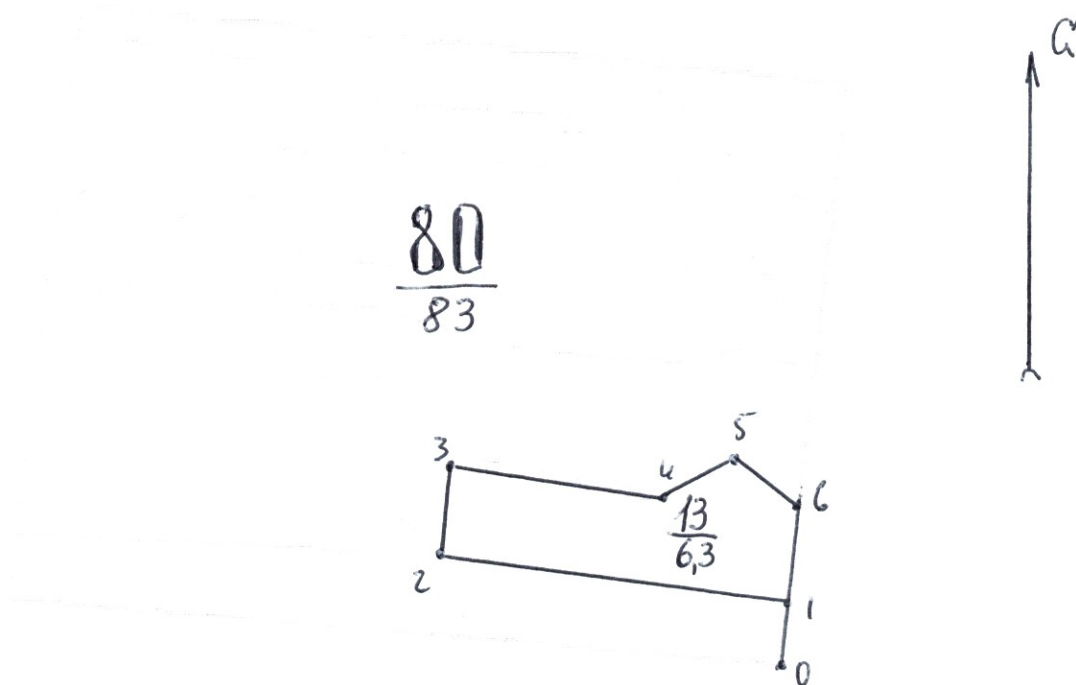
ФИО Михайлов С.Н.

Подпись 

* Раздел включается в акт в случае проведения лесопатологического обследования визуальным способом.

Абрис участка

М 1:10000



№ выдела	Ленты (круговой площадки) перечёта				
	№ ленты (площадки)	длина, м	ширина, м	радиус, м	площадь, га

Номера точек	Координаты	Румбы линий	Длина, м

Условные обозначения:

Исполнитель работ по проведению лесопатологического обследования:

ФИО Михайлов С.Н.

Подпись 

Дата составления документа

23.07.2018 Телефон _____