


УТВЕРЖДАЮ:

Министр природных ресурсов
и экологии Чувашской Республики

 А.П. Коршунов
"16" Августа 2018 г.

Акт

лесопатологического обследования № 349

лесных насаждений Шумерлинского лесничества (лесопарка)
Чувашская Республика (субъект Российской Федерации)

Способ лесопатологического обследования: 1. Визуальный

2. Инструментальный



Место проведения

Участковое лесничество	Урочище (дача)	Квартал (кварталы)	Выдел (выделы)	Площадь, га
<u>Дубовское</u>		<u>16</u>	<u>12</u>	<u>2,0</u>

Лесопатологическое обследование проведено на общей площади

2,0 га.

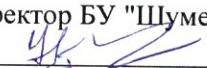
СОГЛАСОВАНО:

Лесничей по Шумерлинскому лесничеству
КУ ЧР "Лесная охрана" Минприроды Чувашии

 Прокопьев В.П.
"30" Августа 2018 г.

СОГЛАСОВАНО:

Директор БУ "Шумерлинское лесничество" Минприроды Чувашии

 Ю.А. Катейкин
"01" Сентября 2018 г.





1. Визуальное лесопатологическое обследование.*Наземное Дистанционное

1.1 На площади 2,0 га фактическая таксационная характеристика лесного насаждения соответствует (не соответствует) таксационному описанию (нужное подчеркнуть).

Причины несоответствия давность материалов лесоустройства (1993 г.)

Список участков с выявленными несоответствиями приведён в приложении 1 к настоящему Акту.

1.2. Лесные насаждения с нарушенной и утраченной устойчивостью выявлены на площади 0,0 га

Участковое лесничество	Урочище (дача)	Площадь, га		Причина ослабления (гибели)
		с нарушенной устойчивостью	с утраченной устойчивостью	
<i>Дубовское</i>				
Итого		<i>0,0</i>	<i>0,0</i>	

Состояние обследованных лесных насаждений приведено в приложениях 1.1-1.4 к Акту в зависимости от метода проведения ЛПО.

1.3. В обследованных лесных участках прогнозируется:

Прогноз	Площадь, га
Ослабление лесных насаждений	
Усыхание лесных насаждений различной степени	
Развитие очагов вредных организмов	

1.4. Обнаружено загрязнение лесного участка отходами и выбросами:

промышленными
бытовыми

Вид загрязнения	Размеры загрязнения			Объём, кубм	Площадь загрязнения, га
	длина, м	ширина, м	высота, м		

ЗАКЛЮЧЕНИЕ

Оценка текущего санитарного и лесопатологического состояния лесных насаждений, назначенные профилактические мероприятия по защите лесов, агитационные мероприятия:

Насаждение вырублено в 2017 году


Дата проведения обследований

23.07.2018 .

Исполнитель работ по проведению лесопатологического обследования:

ФИО Михайлов С.Н.

Подпись _____



* Раздел включается в акт в случае проведения лесопатологического обследования визуальным способом.

Приложение 1
к акту лесопатологического обследования

Ведомость лесных участков с выявленными несоответствиями таксационным описаниям

Источник данных	Год проведения лесосурейтинга	Номер квартала	Номер выдела	Площадь выдела, га	Целевое назначение лесов	Категория защитных лесов	Номер лесопатологического выдела	Площадь лесопатологического выдела, га	Таксационная характеристика											Заложено пробных площадей			
									состав	порода	возраст, лет	средняя высота, м	средний диаметр, см	тип леса	тип условий местопрорастания	полнота	бонитет	запас, куб. м/га	количество, шт.	общая площадь, га			
ТО	1993	16	12	2,0	Эксп л.	-	-	-	выдела, га	состав	порода	возраст, лет	средняя высота, м	средний диаметр, см	тип леса	тип условий местопрорастания	полнота	бонитет	запас, куб. м/га	количество, шт.	общая площадь, га		
										8	С	75	28	32	Слп	С2	0,7	1а	370	-	-		
										1	Е		26	28									
										1	Б		26	32									
Ф	-	16	12	2,0	Эксп л.	-	-	-		Вырубка 2017 года											-	-	

Примечание:

ТО – таксационные описания

Ф – фактическая характеристика лесного насаждения

Исполнитель работ по проведению лесопатологического обследования:

ФИО Михайлов С.Н.

Подпись



Результаты проведения лесопатологического обследования лесных насаждений за июль 2018 г.
(месяц)

Субъект Российской Федерации Чувашская Республика
Участковое лесничество Дубовское

Лесничество (лесопарк) Шумерлинское
Урочище (лесная дача) _____

1	2	3	4	5	6	7	Таксационная характеристика лесного насаждения								17	Распределение деревьев по категориям состояния, % от запаса												Назначенные мероприятия									
							8	9	10	11	12	13	14	15		16	18	19	20	21	22	23	24	25	26	27	28	29	30	31	32	33	34				
Номер квартала	Номер выдела	Площадь выдела, га	Площадь назначения лесов	Категория защитных лесов	Номер лесопатологического выдела	Площадь лесопатологического выдела, га	состав	попоя	возраст	средняя высота, м	средний диаметр, см	тип леса	полнота	бонитет	запас, куб. м/га	Число деревьев на пробе, шт.	без признаков ослабления	ослабленные	сильно ослабленные	усыхающие	свежий сухой	старый сухой	свежий ветровал	старый ветровал	свежий бурелом	старый бурелом	аварийные деревья	Признаки повреждения деревьев	Доля поврежденных деревьев, %	Причина ослабления, повреждения	Подлежит рубке, %	вид	площадь, га				
16	12	2,0	Экс пл.	-			состав	попоя	возраст	средняя высота, м	средний диаметр, см	тип леса	полнота	бонитет	запас, куб. м/га	Число деревьев на пробе, шт.	18	19	20	21	22	23	24	25	26	27	28	29	30	31	32	33	34				
							Вырубка 2017 года					Слп	-	1а	-	-	-	-	-	-	-	-	-	-	-	-	-	-	-	-	-	-	-	-	-	-	-

Показатели, не соответствующие таксационному описанию отмечаются «*».
Исполнитель работ по проведению лесопатологического обследования:

ФИО Михайлов С.Н.

Подпись _____



Дата составления документа

23.07.2018 Телефон _____

