

Утверждена
администрацией Алатырского района

(наименование документа об утверждении, включая наименования органов государственной власти или

Чувашской Республики

органов местного самоуправления, принявших решение об утверждении схемы или

подписавших соглашение о перераспределении земельных участков)

от _____

№ _____

**Схема расположения земельного участка или земельных
участков на кадастровом плане территории**

Площадь земельного участка	807 м ²	
Система координат: МСК-21		
Обозначение характерных точек границ	Координаты, м	
	X	Y
1	2	3
н1	290 704,27	1 182 309,06
н2	290 675,68	1 182 344,00
н3	290 664,04	1 182 338,23
н4	290 685,36	1 182 296,86
н1	290 704,27	1 182 309,06

**Кадастровые работы выполнены в связи с образованием земельного участка из
государственных земель, собственность на которые не разграничена**

Местоположение образуемого земельного участка: Алатырский район, Междуреченское сельское поселение, п.Березовая поляна, ул. Лесная

Кадастровый квартал: 21:06:011001

Категория земель: земли населенных пунктов

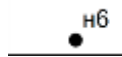









Вид разрешенного использования: Для индивидуального жилищного строительства (код по классификатору 2.1)

Территориальная зона в соответствии с ПЗЗ: Зона застройки индивидуальными жилыми домами (Ж-1)



Масштаб 1:1 000

Условные обозначения:

-  - образуемая точка, сведения о которой позволяют однозначно определить ее местоположение
-  - кадастровый номер земельного участка, сведения о котором имеются в ЕГРН
-  - существующая часть границы, имеющиеся в ЕГРН сведения о которой достаточны для определения ее местоположения
-  - вновь образованная часть границы, сведения о которой достаточны для определения ее местоположения
-  - условный номер образуемого земельного участка
-  - номер кадастрового квартала
-  - граница кадастрового квартала
-  - номер зоны с особыми условиями использования территории
-  - граница зоны с особыми условиями использования территории
-  - граница населенного пункта