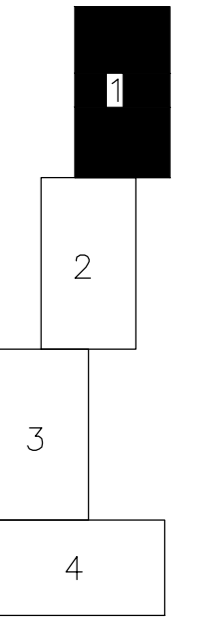


D:\Молостов\Работа 2019\КрасноармскКанализация\печать1.jpg

D:\Молостов\Работа 2019\КрасноармскКанализация\печать1.jpg

Схема участка:



Условные обозначения:

- граница кадастрового участка
- граница кадастрового квартала
- горизонталь основная
- отметка высотная
- + координаты системы

330-ИГДИ			
Изм.	Код	Лист	Дат
1	01	11.2019	
2	02	11.2019	

"Строительство сетей водоснабжения юго-восточного микрорайона с. Красноармейское Красноармейского района Чувашской Республики"			
Материалы изысканий	Стр.	Лист	Листов
П	1	4	

1:500

В 1 сантиметре 5 метров  
Система высот Балтийская  
Сплошные горизонталы пробегены через 0.5 метров

Инв. № подл.	Взак. инв. №

Согласовано

Тахеометрическая съемка

Копирование запрещено

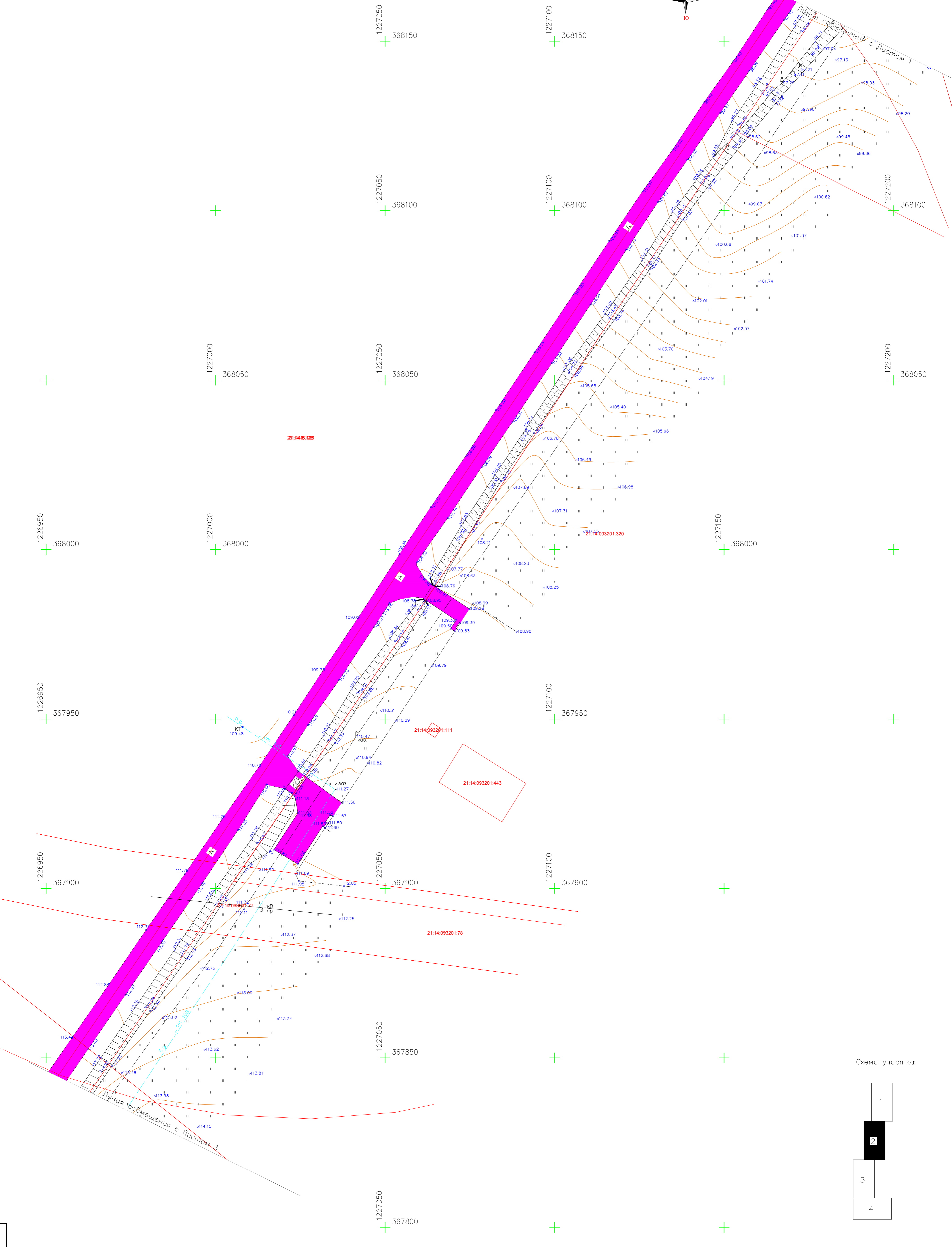
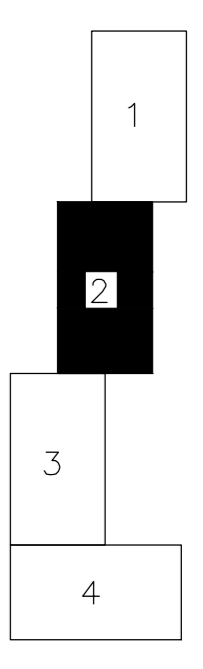


Схема участка:



Условные обозначения:

- граница кадастрового участка
- граница кадастрового квартала
- горизонталь основная
- отметка высотная
- координаты системы

1: 500  
В 1 сантиметре 5 метров  
Система высот Балтийская  
Сплошные горизонталы пробегены через 0.5 метров

330-ИГДИ			
Изм.	Код. уч.	Лист	Дата
1	---	---	---
2	---	---	---
3	---	---	---
4	---	---	---

"Строительство сетей водоснабжения юго-восточного микрорайона с. Красноармейского района Чувашской Республики"			
Материалы изысканий	Станция	Лист	Листов
П	---	2	4

Инв. № подл.	Лист	Листов
---	---	---
Взак. инв. №	---	---
---	---	---
Согласовано	---	---

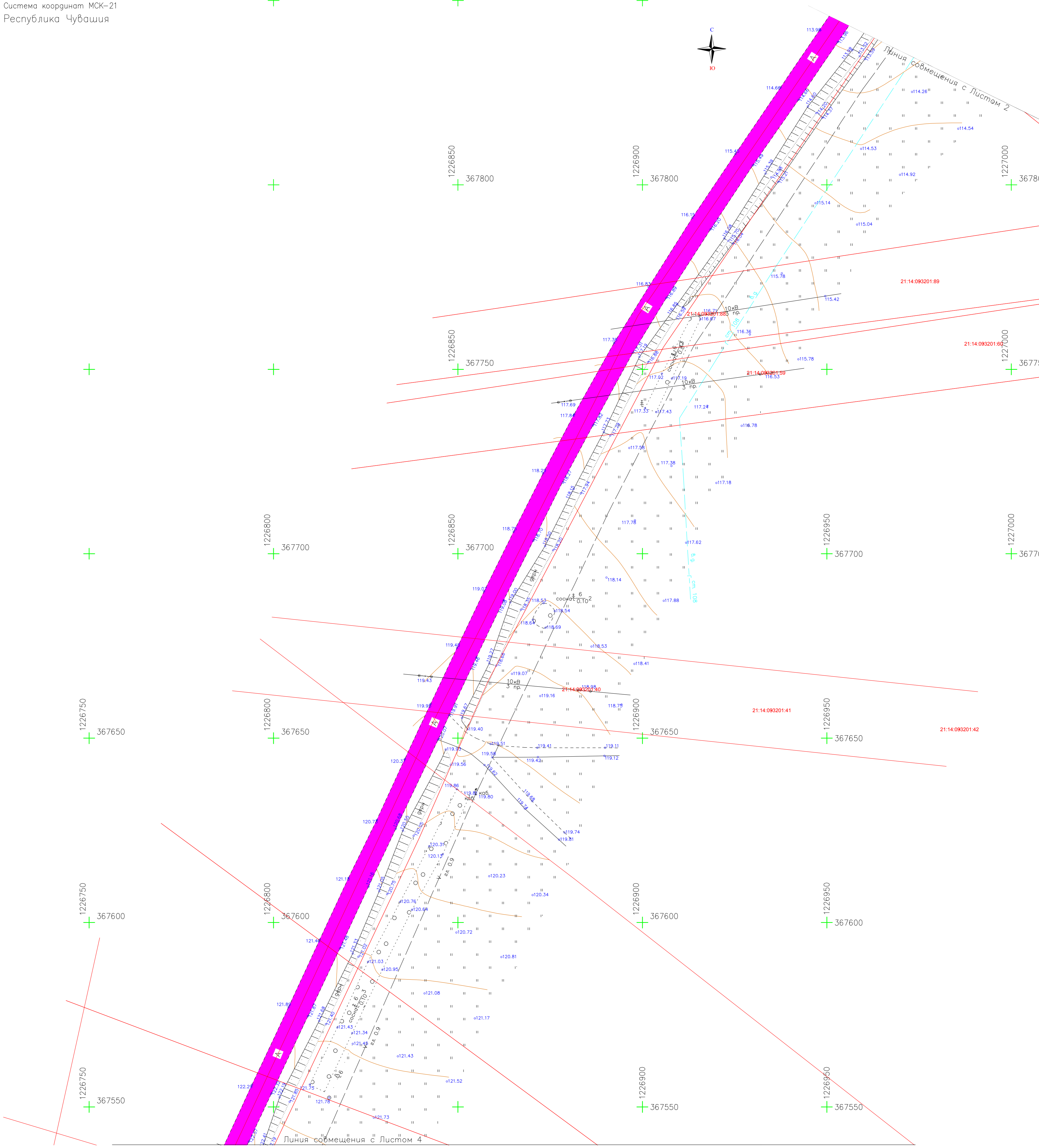

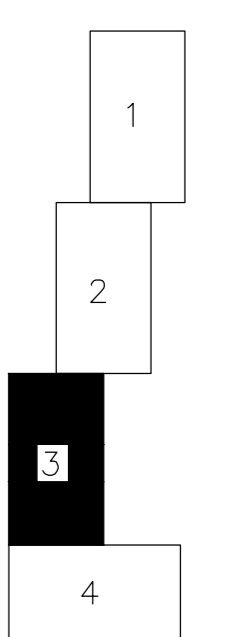


Схема участка:



Условные обозначения:

- граница кадастрового участка
- граница кадастрового квартала
- горизонталь основная
- отметка высотная
- + координаты системы

1: 500  
В 1 сантиметре 5 метров  
Система высот Балтийская  
Сплошные горизонталы пробегены через 0.5 метров

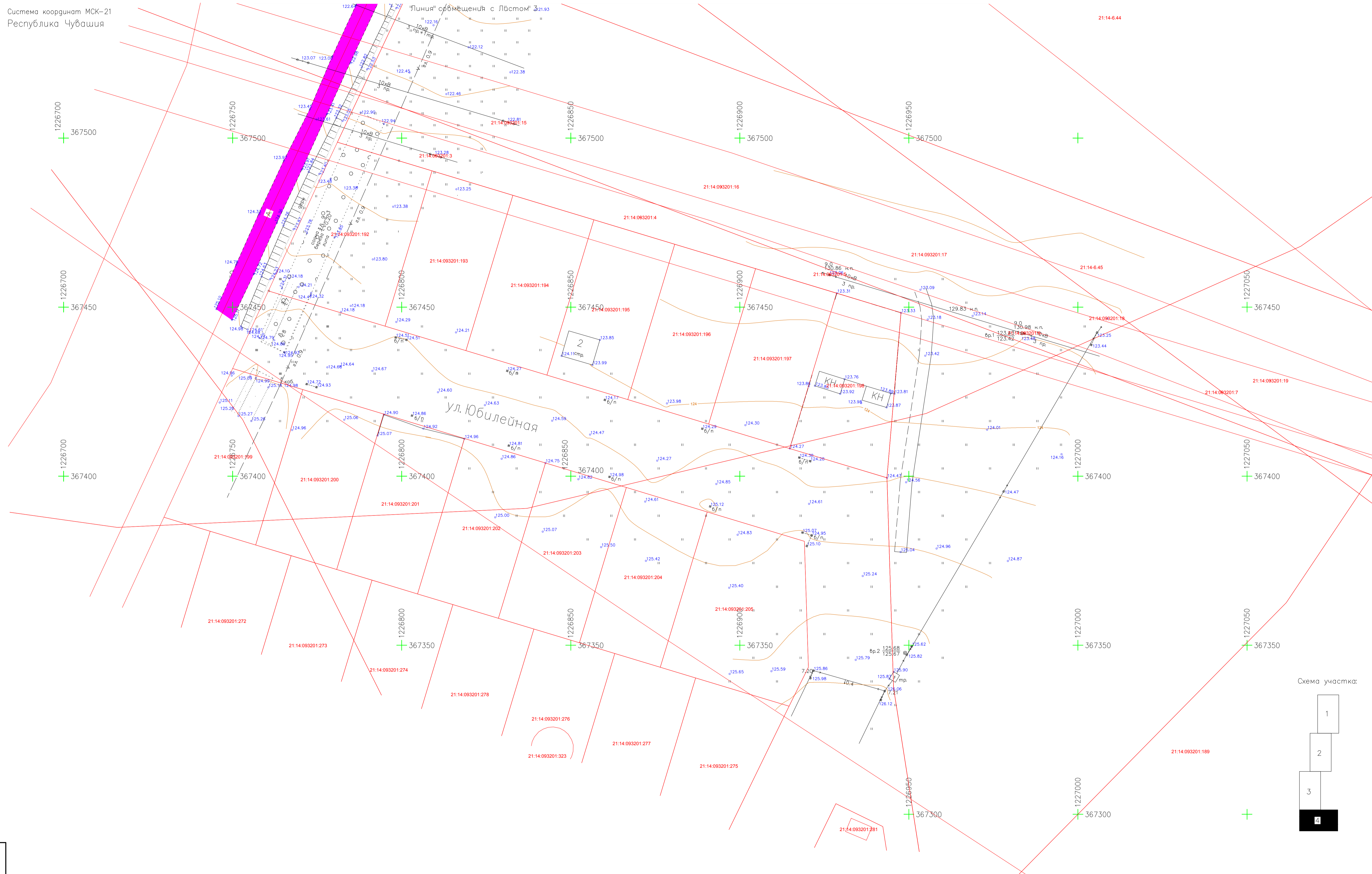
330-ИГДИ			
Изм.	Код. ук.	№ док.	Дата
МСК-21	Ирикоб	---	11.2019
Геодесис	Молостов	---	11.2019

Тахеометрическая съемка		
Станция	Лист	Листов
Материалы изысканий	П	3 4

Инв. № подл.	Взак. инв. №

Согласовано

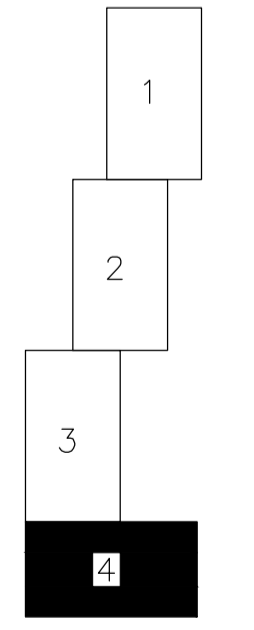


ул. Юбилейная

2

КН

Схема участка:



Условные обозначения:

- граница кадастрового участка
- граница кадастрового квартала
- горизонталь основная
- отметка высотная
- + координаты системы МСК-21

1:500  
В 1 сантиметре 5 метров  
Система высот Балтийская  
Сплошные горизонталы пробегены через 0.5 метров

Тахеометрическая съемка

330-ИГДИ										
участка	квартала	Изм.	Код. ук.	Лист	№ гон.	Дат.	"Строительство сетей водоснабжения юго-восточного микрорайона с Красноармейское Красноармейского района Чувашской Республики"			
11727000	329200	---	---	---	---	---	Материалы изысканий	Станица	Лист	Листов
11727000	329200	---	---	---	---	---	П	4	4	

Согласовано	
Инв. № подл.	
Подпись и дата	
Взак. инв. №	