



ЧĂВАШ РЕСПУБЛИКИН КУЛЬТУРА,  
НАЦИОНАЛЬНОСЕН ЁСĔСЕН  
ТАТА АРХИВ ЁСĔН МИНИСТЕРВИ

МИНИСТЕРСТВО КУЛЬТУРЫ,  
ПО ДЕЛАМ НАЦИОНАЛЬНОСТЕЙ И  
АРХИВНОГО ДЕЛА ЧУВАШСКОЙ РЕСПУБЛИКИ

ПРИКАЗ

09.09.2020 № 01-04/340  
Шупашкар хули

ПРИКАЗ

09.09.2020 № 01-04/340  
г. Чебоксары

Об утверждении предмета охраны объекта культурного наследия (памятника истории и культуры) регионального (республиканского) значения «Каменный одноэтажный дом, II пол. XIX в.», расположенного по адресу: Чувашская Республика, г. Мариинский Посад, ул. Казанская, д. 17

В соответствии с Федеральным законом от 25 июня 2002 г. № 73-ФЗ «Об объектах культурного наследия (памятниках истории и культуры) народов Российской Федерации», Законом Чувашской Республики от 12 апреля 2005 г. № 10 «Об объектах культурного наследия (памятниках истории и культуры) в Чувашской Республике», постановлением Кабинета Министров Чувашской Республики от 4 июня 2012 г. № 216 «Вопросы Министерства культуры, по делам национальностей и архивного дела Чувашской Республики» п р и к а з ы в а ю:

1. Утвердить прилагаемый предмет охраны объекта культурного наследия (памятника истории и культуры) регионального (республиканского) значения «Каменный одноэтажный дом, II пол. XIX в.», расположенного по адресу: Чувашская Республика, г. Мариинский Посад, ул. Казанская, д. 17 (адрес на момент принятия на государственную охрану: Чувашская Республика, г. Мариинский Посад, ул. Казанская, д. 2/7), принятого на государственную охрану постановлением Совета Министров Чувашской АССР от 23 октября 1990 г. № 299 «О дополнении списка памятников истории и культуры местного (АССР) значения, подлежащих государственной охране».




2. Контроль за исполнением настоящего приказа возложить на заместителя министра Т.В. Казакову.

Министр

Р.М. Лизакова

Утвержден  
 приказом Министерства культуры,  
 по делам национальностей и архивного дела  
 Чувашской Республики  
 от 09.09.2020 № 01-04/540

**Предмет охраны**  
**объекта культурного наследия (памятника истории и культуры)**  
**регионального (республиканского) значения «Каменный одноэтажный дом,**  
**II пол. XIX в.», расположенного по адресу:**  
**Чувашская Республика, г. Мариинский Посад, ул. Казанская, д. 17**



№ п/п	Описание	Материалы фотофиксации и схемы
<b>1. Градостроительные характеристики</b>		
1.1	Здание, расположенное в исторической части города Мариинский Посад, на улице Казанской, недалеко от детского парка, вблизи от ряда объектов культурного наследия (памятников истории и культуры) регионального значения	
1.2	Особая градостроительная роль объекта культурного наследия, являющегося важной составной частью комплекса строений исторической части города, активно участвующего в формировании исторической среды территории и панорамы участка улицы Казанская	
<b>2. Архитектурные и конструктивные характеристики объекта</b>		
2.1	Объемно-пространственная композиция здания на момент постройки, представляющая собой прямоугольный одноэтажный объем, ориентированный главным фасадом на улицу Казанскую и увенчанный вальмовой крышей	



2.2

Композиционное и архитектурно-художественное оформление фасадов, в том числе:

- прямоугольные оконные проемы с подоконными нишами;
- лучковые окна декорированные ленточными наличниками и подчеркнутые фигурными трехчастными с килевидным выступом сандриками;
- ступенчатым карнизом, декорированным поясами кронштейнов, сухариков и элементов из тесаного кирпича;
- лопатки, украшенные филенками, подчеркивающие углы здания



2.3

Местоположение, габариты, конфигурация и характер столярных заполнений оконных и дверных проемов здания на момент постройки



<p>2.4</p>	<p>Материал и характер отделки фасадных поверхностей – фасады не оштукатурены, побелены</p>	
<p>2.5</p>	<p>Сложившаяся пространственно-планировочная структура в пределах капитальных стен, опорных конструкций, перекрытий</p>	