

ПРОЕКТ

**Договор
аренды лесного участка для заготовки древесины № 04-107**

г. Чебоксары

«___» _____ 2020 г.

Министерство природных ресурсов и экологии Чувашской Республики в лице заместителя министра природных ресурсов и экологии Чувашской Республики Трофимовой Марины Николаевны, действующей на основании Положения о Министерстве природных ресурсов и экологии Чувашской Республики, утвержденного постановлением Кабинета Министров Чувашской Республики от 21 октября 2015 г. № 370 «Вопросы Министерства природных ресурсов и экологии Чувашской Республики», и приказа Министерства природных ресурсов и экологии Чувашской Республики от 7 февраля 2020 г. № 76 «О распределении обязанностей между министром природных ресурсов и экологии Чувашской Республики, первым заместителем министра природных ресурсов и экологии Чувашской Республики и заместителями министра природных ресурсов и экологии Чувашской Республики», именуемое в дальнейшем **Арендодателем**, с одной стороны, и

(наименование юридического лица или фамилия, имя, отчество (последнее при наличии) гражданина, в том числе индивидуального предпринимателя)

в лице _____

(фамилия, имя, отчество (последнее при наличии) лица, действующего

от имени гражданина, должность (при наличии), фамилия, имя, отчество (последнее при наличии) лица, действующего от имени юридического лица)

действующего на основании _____

(устав, доверенность (при наличии), их реквизиты)

именуемый в дальнейшем **Арендатором**, с другой стороны, заключили настоящий Договор о нижеследующем:

I. Предмет Договора

1.1. По настоящему Договору Арендодатель, на основании протокола о результатах аукциона от «___» _____ 2020 г. № ___ обязуется предоставить, а Арендатор обязуется принять во временное пользование лесной участок, находящийся в государственной собственности, определенный в пункте 1.2 настоящего Договора (далее - лесной участок).

1.2. Лесной участок, предоставляемый по настоящему Договору, имеет следующие характеристики: площадь 513,6740 га, местоположение: Чувашская Республика - Чувашия, Канашский район, Канашское лесничество, Шихранское участковое лесничество, квартал 4, выделы 7, 10-12, 14, 16-19, 21-29, квартал 6, выделы 1-23, квартал 12, выделы 1-17, квартал 13, выделы 1-11, квартал 14, выделы 1-13, квартал 15, выделы 1-14, квартал 16, выделы 1-16, квартал 17, выделы 1-12, кадастровый номер 21:11:000000:5109,

категория защитности: леса, выполняющие функции защиты природных и иных объектов (леса, расположенные в лесопарковых зонах; леса, расположенные в зеленых зонах), ценные леса (противоэрозионные леса);

вид разрешенного использования: заготовка древесины.

1.3. Границы лесного участка указаны в схеме расположения лесного участка, предусмотренной приложением № 1 к настоящему Договору.

Характеристики лесного участка на день заключения настоящего Договора в соответствии с данными государственного лесного реестра приводятся в приложении № 2 к настоящему Договору.

1.4. Арендатору передается лесной участок с целью заготовки древесины.

Ежегодный объем заготовки древесины приводится в приложении № 3 к настоящему Договору.

1.5. Объем использования лесов в год вступления настоящего Договора в силу и в год прекращения действия настоящего Договора устанавливается с учетом периода действия настоящего Договора в указанные годы.

II. Арендная плата

2.1. Арендная плата по настоящему Договору составляет _____ рублей в год.

Арендная плата определяется в соответствии со статьей 73 Лесного кодекса Российской Федерации (Собрание законодательства Российской Федерации, 2006, № 50, ст. 5278; 2015, № 27, ст. 3997; 2016, № 26, ст. 3887) на основе минимального размера арендной платы.

Расчет арендной платы приводится в приложении № 4 к настоящему Договору.

2.2. Размер арендной платы подлежит изменению в соответствии с коэффициентами к ставкам платы, установленными постановлением Правительства Российской Федерации от 22.05.2007 № 310 «О ставках платы за единицу объема лесных ресурсов и ставках платы за единицу площади лесного участка, находящегося в федеральной собственности» (Собрание законодательства Российской Федерации, 2007, № 23, ст. 2787, № 30, ст. 3935; 2008, № 19, ст. 2195; 2009, № 3, ст. 387, № 10, ст. 1238, № 16, ст. 1946, № 41, ст. 4767, № 46, ст. 5498; 2011, № 10, ст. 1387, № 24, ст. 3502; 2012, № 3, ст. 424, № 8, ст. 1033; 2014, № 6, ст. 589, № 25, ст. 3306; 2017, № 35, ст. 5360) для соответствующего года.

2.3. Начисление арендной платы осуществляется со дня государственной регистрации настоящего Договора.

2.4. Арендатор вносит арендную плату в сроки, предусмотренные приложением № 5 к настоящему Договору.

Первый платеж должен быть осуществлен в течение 30 дней с даты подписания акта приема-передачи лесного участка.

В первый и последний год действия настоящего Договора арендная плата начисляется исходя из фактического количества дней аренды, годового размера арендной платы и количества дней в году.

До наступления очередного срока платежа Арендатор имеет право внести сумму, превышающую платеж, установленный приложением № 5 к настоящему Договору. В случае отсутствия задолженности разница между указанными платежами зачисляется Арендодателем в счет будущих платежей Арендатора.

III. Взаимодействие сторон

3.1. Арендодатель имеет право:

а) осуществлять осмотр арендованного лесного участка для оценки соблюдения Арендатором выполнения условий настоящего Договора в части использования лесного участка по назначению в соответствии с законодательством Российской Федерации;

б) предоставлять арендованный лесной участок или его часть третьим лицам для иных видов использования лесов, предусмотренных лесохозяйственным регламентом лесничества (лесопарка), за исключением случаев, когда одновременное многоцелевое использование лесного участка невозможно, а также выдавать разрешение на выполнение работ по геологическому изучению недр;

в) осуществлять проверки соблюдения Арендатором условий настоящего Договора и проекта освоения лесов;

г) после завершения Арендатором работ по заготовке древесины проводить осмотр и оценку состояния лесосек.

3.2. Арендодатель обязан:

а) передать лесной участок Арендатору по акту приема-передачи лесного участка, форма которого предусмотрена приложением № 6 к настоящему Договору, в день заключения

настоящего Договора;

б) осуществлять на лесном участке в пределах полномочий, определенных статьями 81 - 84 Лесного кодекса Российской Федерации (Собрание законодательства Российской Федерации, 2006, № 50, ст. 5278; 2008, № 52, ст. 6236; 2009, № 11, ст. 1261, № 52, ст. 6441; 2011, № 1, ст. 54, № 30, ст. 4590; 2012, № 26, ст. 3446; 2013, № 52, ст. 6971, ст. 6980; 2014, № 11, ст. 1092, № 26, ст. 3377, № 30, ст. 4251; 2015, № 27, ст. 3997, № 29, ст. 4359; 2016, № 1, ст. 75, № 26, ст. 3875, ст. 3887), мероприятия по ликвидации последствий чрезвычайной ситуации в лесах, возникшей вследствие лесных пожаров;

в) информировать в письменной форме в течение 15 дней со дня принятия решения о предоставлении арендованного лесного участка или его части третьим лицам для иных видов использования лесов, предусмотренных лесохозяйственным регламентом лесничества (лесопарка), за исключением случаев, когда одновременное многоцелевое использование лесного участка невозможно, а также в случае выдачи разрешения на выполнение работ по геологическому изучению недр - о возникших правах третьих лиц на предоставленный в аренду лесной участок;

г) уведомить Арендатора о времени и месте проведения проверки соблюдения Арендатором условий настоящего Договора и проекта освоения лесов за 3 дня до проведения проверки;

д) уведомить Арендатора об осуществлении мероприятий, предусмотренных частью 1 статьи 53.7 Лесного кодекса Российской Федерации (Собрание законодательства Российской Федерации, 2011, № 1, ст. 54; 2013, № 52, ст. 6961; 2016, № 1, ст. 75), за 3 дня до начала их осуществления;

е) принять от Арендатора в день окончания срока действия настоящего Договора лесной участок по акту приема-передачи лесного участка, форма которого предусмотрена приложением № 6 к настоящему Договору, в состоянии, пригодном для ведения лесного хозяйства, с характеристиками лесного участка, установленными проектом освоения лесов на день окончания срока действия настоящего Договора;

в случае досрочного прекращения действия настоящего Договора принять от Арендатора лесной участок в день досрочного прекращения действия настоящего Договора по акту приема-передачи лесного участка, форма которого предусмотрена приложением № 6 к настоящему Договору, в состоянии, пригодном для ведения лесного хозяйства;

ж) представлять Арендатору сведения о поступивших по настоящему Договору платежах в течение 30 дней со дня получения запроса в письменной форме;

з) в порядке, установленном законодательством Российской Федерации, осуществлять федеральный государственный лесной надзор или муниципальный лесной контроль (лесную охрану);

и) в случае изменения коэффициентов к ставкам платы, указанных в пункте 2.2 настоящего Договора, производить перерасчет арендной платы и уведомлять Арендатора в письменной форме об изменении размера арендной платы и о сумме, подлежащей уплате, в течение 14 дней со дня изменения размера арендной платы;

к) в случае изменения ставок платы, указанных в пункте 2.2 настоящего Договора, производить перерасчет арендной платы и уведомлять Арендатора в письменной форме об изменении размера арендной платы и о сумме, подлежащей уплате, в течение 14 дней со дня изменения размера арендной платы;

л) в случае изменения реквизитов для осуществления платежей, предусмотренных настоящим договором, уведомить в письменной форме Арендатора об этом в течение 5 рабочих дней со дня изменения реквизитов;

м) предоставлять Арендатору информацию о возможности и местах приобретения районированного посевного и посадочного материала в течение 30 дней со дня получения запроса в письменной форме.

3.3. Арендатор имеет право:

а) приступить к использованию лесного участка в соответствии с условиями настоящего Договора после заключения настоящего Договора, подписания сторонами акта приема-передачи лесного участка, форма которого предусмотрена приложением № 6 к настоящему

Договору, получения положительного заключения государственной экспертизы проекта освоения лесов и подачи лесной декларации;

б) осуществлять на лесном участке в порядке, установленном законодательством Российской Федерации, создание лесной инфраструктуры;

в) осуществлять на лесном участке в порядке, установленном законодательством Российской Федерации, строительство, реконструкцию и эксплуатацию объектов, не связанных с созданием лесной инфраструктуры;

г) заключать соглашение об установлении сервитута в отношении лесного участка либо его части при наличии согласия Арендодателя (в письменной форме) на заключение такого соглашения;

д) получать информацию от Арендодателя о планируемых рубках лесных насаждений на лесном участке, являющемся предметом настоящего Договора;

е) осуществлять заготовку древесины в соответствии с лесным планом субъекта Российской Федерации, лесохозяйственным регламентом лесничества (лесопарка) и проектом освоения лесов;

ж) получать от Арендодателя информацию о возможности и местах приобретения районированного посевного и посадочного материала.

3.4. Арендатор обязан:

а) принять лесной участок от Арендодателя по акту приема-передачи лесного участка, форма которого предусмотрена приложением № 6 к настоящему Договору, в день заключения настоящего Договора;

после подписания настоящего Договора или изменений к нему в течение 14 дней обратиться с заявлением о государственной регистрации права аренды лесного участка, передаваемого по настоящему Договору, или изменений, вносимых в настоящий Договор, в уполномоченный Правительством Российской Федерации федеральный орган исполнительной власти или его территориальный орган, осуществляющий государственную кадастровый учет и государственную регистрацию прав, и в течение 10 дней со дня подачи указанного заявления известить в письменной форме Арендодателя о подаче таких документов;

не позднее 60 дней со дня подписания настоящего Договора передать Арендодателю экземпляр настоящего Договора, копию документа, подтверждающего государственную регистрацию, или уведомление об отказе в государственной регистрации права аренды лесного участка, передаваемого по настоящему Договору;

б) использовать лесной участок по назначению в соответствии с законодательством Российской Федерации и настоящим Договором;

в) вносить арендную плату в размерах, учитывающих коэффициенты к ставкам платы, установленные постановлением Правительства Российской Федерации от 22.05.2007 № 310 «О ставках платы за единицу объема лесных ресурсов и ставках платы за единицу площади лесного участка, находящегося в федеральной собственности», и сроки, которые установлены настоящим Договором, согласно пунктам 2.1, 2.2 и приложению № 5 к настоящему Договору;

г) в течение 6 месяцев со дня заключения настоящего Договора разработать и представить Арендодателю проект освоения лесов для проведения государственной экспертизы;

не позднее чем за 6 месяцев до окончания срока действия проекта освоения лесов разработать и представить Арендодателю проект освоения лесов на следующий срок для проведения государственной экспертизы;

д) в порядке, установленном законодательством Российской Федерации, подавать лесную декларацию;

е) по требованию Арендодателя представлять материалы по отводу и таксации лесосек, технологические карты лесосечных работ;

ж) осуществлять установленный настоящим Договором вид использования лесов в соответствии с законодательством Российской Федерации, проектом освоения лесов и лесной декларацией;

з) не позднее чем за один месяц до начала лесовосстановительных работ представлять Арендодателю проекты лесовосстановления, а также информацию и документы, подтверждающие (удостоверяющие) качество посевного и посадочного материала и его

происхождение;

и) соблюдать установленные режимы особо охраняемых природных территорий, особо защитных участков лесов, расположенных в границах арендованного лесного участка, сохранять виды растений и животных, занесенных в Красную книгу Российской Федерации и Красную книгу Чувашской Республики, а также места их обитания;

осуществлять мероприятия по сохранению биоразнообразия (сохранять отдельные ценные деревья в любом ярусе и их группы) в соответствии с лесохозяйственным регламентом лесничества (лесопарка) и проектом освоения лесов;

к) осуществлять меры по предупреждению лесных пожаров в соответствии с законодательством Российской Федерации, проектом освоения лесов и приложением № 7 к настоящему Договору;

л) в случае обнаружения лесного пожара на арендованном лесном участке Арендатор немедленно обязан сообщить об этом в специализированную диспетчерскую службу (телефон: (8352) 40-24-00, 8-800-100-94-00) и принять все возможные меры по недопущению распространения лесного пожара;

м) осуществлять санитарно-оздоровительные мероприятия на переданном в аренду лесном участке в соответствии с законодательством Российской Федерации, проектом освоения лесов и приложением № 7 к настоящему Договору;

н) осуществлять мероприятия по воспроизводству лесов на лесном участке в соответствии с законодательством Российской Федерации и проектом освоения лесов;

о) осуществлять на лесном участке расчистку квартальных просек и замену квартальных столбов в соответствии с проектом освоения лесов;

п) обеспечивать сохранность объектов лесного семеноводства;

р) осуществлять складирование заготовленной или полученной при использовании лесов древесины в местах, предусмотренных проектом освоения лесов или технологической картой разработки лесосеки;

с) при повреждении или уничтожении по вине Арендатора верхнего плодородного слоя почвы, искусственных или естественных водотоков, рек, ручьев приводить их в состояние, пригодное для использования по назначению, предусмотренному лесохозяйственным регламентом лесничества (лесопарка), восстанавливать объекты лесной инфраструктуры и объекты, не связанные с созданием лесной инфраструктуры, поврежденные по вине Арендатора;

т) согласовать с Арендодателем в письменной форме совершение действий, предусмотренных статьей 5 Федерального закона от 04.12.2006 № 201-ФЗ «О введении в действие Лесного кодекса Российской Федерации» (Собрание законодательства Российской Федерации, 2006, № 50, ст. 5279; 2007, № 31, ст. 4014; 2017, № 31, ст. 4829);

у) в день окончания срока действия настоящего Договора передать Арендодателю лесной участок по акту приема-передачи лесного участка, форма которого предусмотрена приложением № 6 к настоящему Договору, в состоянии, пригодном для ведения лесного хозяйства, с характеристиками лесного участка, установленными проектом освоения лесов на день окончания срока действия настоящего Договора;

в случае досрочного прекращения действия настоящего Договора передать Арендодателю лесной участок в день досрочного прекращения действия настоящего Договора по акту приема-передачи лесного участка, форма которого предусмотрена приложением № 6 к настоящему Договору, в состоянии, пригодном для ведения лесного хозяйства;

ф) сообщить Арендодателю в письменной форме не позднее чем за 90 дней о намерении расторгнуть настоящий Договор;

х) по истечении срока действия настоящего Договора или в случае досрочного прекращения срока действия настоящего Договора освободить лесной участок от объектов недвижимого имущества, обеспечить снос объектов, созданных для освоения лесного участка, и осуществить рекультивацию земель, на которых расположены леса и которые подверглись загрязнению и иному негативному воздействию в соответствии с проектом рекультивации земель и требованиями законодательства Российской Федерации;

ц) извещать Арендодателя в письменной форме об изменении банковских реквизитов,

места нахождения юридического лица, а также об изменении лица, имеющего право действовать без доверенности от имени Арендатора, в течение 5 рабочих дней со дня таких изменений;

ч) представлять отчеты, предусмотренные статьями 49, 60, 60.11, 60.16, 66 Лесного кодекса Российской Федерации (Собрание законодательства Российской Федерации, 2006, № 50, ст. 5278; 2016, № 26, ст. 3887).

3.5. Арендатор не вправе препятствовать доступу граждан на арендованный лесной участок, а также осуществлению заготовки и сбору находящихся на них пищевых и недревесных лесных ресурсов, за исключением случаев, предусмотренных статьей 11 Лесного кодекса Российской Федерации (Собрание законодательства Российской Федерации, 2006, № 50, ст. 5278; 2009, № 30, ст. 3735; 2008, № 30, ст. 3599). Аренданный лесной участок может быть огорожен, в случаях, предусмотренных Лесным кодексом Российской Федерации.

IV. Ответственность сторон

4.1. За неисполнение или ненадлежащее исполнение обязательств, предусмотренных настоящим Договором, Арендодатель и Арендатор несут ответственность согласно законодательству Российской Федерации (включая обязанность возместить в соответствии с Гражданским кодексом Российской Федерации (Собрание законодательства Российской Федерации, 1994, № 32, ст. 3301; 2017, № 31, ст. 4808) убытки, причиненные таким неисполнением или ненадлежащим исполнением) и настоящему Договору.

4.2. За нарушение условий настоящего Договора Арендатор уплачивает Арендодателю неустойку в следующем размере:

а) за нарушение Арендатором сроков внесения арендной платы, предусмотренных приложением № 5 к настоящему Договору, - 0,1 процента от суммы просроченного платежа за каждый день просрочки;

начисление неустойки производится начиная со дня, следующего за днем истечения срока платежа, и до дня внесения просроченного платежа в полном объеме;

б) за нарушение срока разработки и представления Арендодателю проекта освоения лесов для проведения государственной или муниципальной экспертизы, предусмотренного подпунктом «г» пункта 3.4 настоящего Договора, или использование лесного участка без проекта освоения лесов - 50 тыс. рублей (для индивидуального предпринимателя) или 150 тыс. рублей (для юридического лица) за каждый полный календарный месяц просрочки по истечении установленного срока;

в) за невыполнение или несвоевременное выполнение работ по очистке мест рубок от порубочных остатков в соответствии с Правилами заготовки древесины и особенностями заготовки древесины в лесничествах, лесопарках, указанных в статье 23 Лесного кодекса Российской Федерации, утвержденными приказом Минприроды России от 13.09.2016 № 474 (зарегистрирован Минюстом России 29.12.2016, регистрационный № 45041) с изменениями, внесенными приказом Минприроды России от 11.01.2017 № 5 (зарегистрирован Минюстом России 30.01.2017, регистрационный № 45468), Правилами ухода за лесами, утвержденными приказом Минприроды России от 22.11.2017 № 626 (зарегистрирован Минюстом России 22.12.2017, регистрационный № 49381), Правилами пожарной безопасности в лесах, утвержденными постановлением Правительства Российской Федерации от 30.06.2007 № 417 (Собрание законодательства Российской Федерации, 2007, № 28, ст. 3432; 2011, № 20, ст. 2820; 2012, № 6, ст. 671, № 46, ст. 6339; 2014, № 16, ст. 1901; 2016, № 35, ст. 5327), Правилами санитарной безопасности в лесах, утвержденными постановлением Правительства Российской Федерации от 20.05.2017 № 607 (Собрание законодательства Российской Федерации, 2017, № 23, ст. 3318), Правилами заготовки и сбора недревесных лесных ресурсов, утвержденными приказом Рослесхоза от 05.12.2011 № 512 (зарегистрирован Минюстом России 16.04.2012, регистрационный № 23850), а также Видами лесосечных работ, порядком и последовательностью их проведения, утвержденными приказом Минприроды России от 27.06.2016 № 367 (зарегистрирован Минюстом России 29.12.2016, регистрационный № 45040), захламливание по вине Арендатора просек и прилегающих к лесосекам полос шириной 50 метров

- 5-кратная стоимость затрат, необходимых для очистки данной территории по нормативам в области лесного хозяйства, предусмотренным законодательством Российской Федерации, законодательством субъектов Российской Федерации, а при отсутствии таких нормативов - согласно калькуляциям Арендодателя;

г) за рубку лесных насаждений, предусмотренную проектом освоения лесов, без подачи лесной декларации - 25-кратная стоимость заготовленной древесины, определенная по ставкам платы за единицу объема лесных ресурсов, установленным постановлением Правительства Российской Федерации от 22.05.2007 № 310 «О ставках платы за единицу объема лесных ресурсов и ставках платы за единицу площади лесного участка, находящегося в федеральной собственности»;

д) за использование лесного участка без подачи лесной декларации - 20 тыс. рублей (для физического лица или индивидуального предпринимателя) или 70 тыс. рублей (для юридического лица);

е) за все количество срубленных или поврежденных до степени прекращения роста деревьев за пределами лесосек на смежных с ними 50-метровых полосах - 10-кратная стоимость срубленных или поврежденных деревьев, определенная по ставкам платы за единицу объема лесных ресурсов, установленным постановлением Правительства Российской Федерации от 22.05.2007 № 310 «О ставках платы за единицу объема лесных ресурсов и ставках платы за единицу площади лесного участка, находящегося в федеральной собственности» для древесины лесных насаждений по первому разряду такс во всех лесотаксовых районах;

ж) за хранение (оставление) древесины вдоль лесных дорог с нарушением законодательства Российской Федерации - 2-кратная стоимость оставленной древесины, определенная по ставкам платы за единицу объема лесных ресурсов, установленным постановлением Правительства Российской Федерации от 22.05.2007 № 310 «О ставках платы за единицу объема лесных ресурсов и ставках платы за единицу площади лесного участка, находящегося в федеральной собственности» для древесины лесных насаждений по первому разряду такс во всех лесотаксовых районах;

з) за рубку или повреждение семенников и деревьев в семенных куртинах и полосах, за рубку деревьев, не подлежащих рубке при проведении сплошных, выборочных рубок, - 5-кратная стоимость соответствующей срубленной древесины, а также поврежденных семенников и деревьев в семенных куртинах и полосах, определенная по ставкам платы за единицу объема лесных ресурсов, установленным постановлением Правительства Российской Федерации от 22.05.2007 № 310 «О ставках платы за единицу объема лесных ресурсов и ставках платы за единицу площади лесного участка, находящегося в федеральной собственности» для древесины лесных насаждений по первому разряду такс во всех лесотаксовых районах;

и) за проведение заготовки и трелевки древесины способами, в результате которых в горных условиях возникла эрозия, - 100 тыс. рублей за каждый гектар эродированной площади, на которой поврежден гумусовый слой почвы;

к) за складирование заготовленной древесины в местах, не предусмотренных проектом освоения лесов или технологической картой лесосечных работ, - 3-кратная стоимость складированной древесины, определенная по ставкам платы за единицу объема лесных ресурсов, установленным постановлением Правительства Российской Федерации от 22.05.2007 № 310 «О ставках платы за единицу объема лесных ресурсов и ставках платы за единицу площади лесного участка, находящегося в федеральной собственности» для древесины лесных насаждений по первому разряду такс во всех лесотаксовых районах;

л) за оставление не вывезенной в установленный срок (включая предоставленные отсрочки) древесины на лесосеках, в местах производства работ по расчистке площадей под лесные склады, трассы лесовозных дорог, постройки, сооружения - 7-кратная стоимость не вывезенной в срок древесины, определенная по ставкам платы за единицу объема лесных ресурсов, установленным постановлением Правительства Российской Федерации от 22.05.2007 № 310 «О ставках платы за единицу объема лесных ресурсов и ставках платы за единицу площади лесного участка, находящегося в федеральной собственности» для древесины лесных насаждений по первому разряду такс во всех лесотаксовых районах;

м) за уничтожение или повреждение квартальных столбов - 5 тыс. рублей;

н) за оставление на лесосеках завалов, зависших, срубленных деревьев - 7-кратная стоимость оставленных деревьев, определенная по ставкам платы за единицу объема лесных ресурсов, установленным постановлением Правительства Российской Федерации от 22.05.2007 № 310 «О ставках платы за единицу объема лесных ресурсов и ставках платы за единицу площади лесного участка, находящегося в федеральной собственности» для древесины лесных насаждений по первому разряду такс во всех лесотаксовых районах;

о) за невыполнение и несвоевременное выполнение противопожарных мероприятий - 3-кратная стоимость затрат, необходимых для выполнения этих мероприятий по нормативам в области лесного хозяйства, предусмотренным законодательством Российской Федерации, законодательством субъектов Российской Федерации, а при отсутствии таких нормативов - согласно калькуляции Арендодателя;

п) за совершение действий, предусмотренных статьей 5 Федерального закона от 04.12.2006 № 201-ФЗ «О введении в действие Лесного кодекса Российской Федерации», без письменного согласования с Арендодателем - годовая арендная плата, предусмотренная настоящим Договором;

р) при непредставлении Арендатором в письменной форме сведений об изменении банковских реквизитов, места нахождения юридического лица, а также об изменении лица, имеющего право действовать без доверенности от имени Арендатора, в установленный настоящим Договором срок - 10 тыс. рублей;

с) за невыполнение обязательств, установленных подпунктом «х» пункта 3.4 настоящего Договора, - 4-кратная стоимость работ, необходимых для восстановления соответствующей территории по нормативам в области лесного хозяйства, предусмотренным законодательством Российской Федерации, законодательством субъектов Российской Федерации, а при отсутствии таких нормативов - согласно калькуляции Арендодателя.

4.3. Уплата неустойки не освобождает Арендатора от выполнения обязательств, предусмотренных настоящим Договором.

4.4. В случае несвоевременной передачи лесного участка после истечения срока действия настоящего Договора или несвоевременной передачи лесного участка при досрочном прекращении срока действия настоящего Договора Арендатор уплачивает Арендодателю за все время просрочки возврата лесного участка арендную плату и возмещает убытки, причиненные Арендодателю в случае, когда указанная плата не покрывает причиненные Арендодателю убытки.

V. Порядок изменения и расторжения Договора

5.1. Все изменения к настоящему Договору оформляются в письменной форме и подписываются сторонами.

5.2. Внесение изменений в Договор, заключенный по результатам аукциона, на основании соглашения сторон такого договора или по требованию одной из его сторон не допускается, за исключением случаев изменения целевого назначения или разрешенного использования лесов, существенного изменения параметров использования лесов (возрасты рубок, расчетная лесосека, сроки использования лесов) или существенного изменения обстоятельств, из которых стороны договора аренды лесного участка исходили при его заключении, если такое изменение обстоятельств возникло вследствие природных явлений (лесных пожаров, ветровалов, наводнений и других стихийных бедствий) и стало основанием для внесения изменений в государственный лесной реестр.

5.3. Настоящий Договор, заключенный в отношении лесного участка, находящегося в государственной собственности, по результатам аукциона, может быть изменен по решению суда в случае существенного изменения количественных и качественных характеристик такого лесного участка.

5.4. При изменении условий настоящего Договора обязательства сторон сохраняются в измененном виде.

5.5. Настоящий Договор прекращает действие в случаях, предусмотренных гражданским законодательством Российской Федерации, и случаях, предусмотренных пунктами 5.6 - 5.8

настоящего Договора.

5.6. Арендодатель вправе отказаться от исполнения настоящего Договора в одностороннем порядке в случае невнесения Арендатором арендной платы 2 и более раз подряд по истечении установленного настоящим Договором срока платежа, а также в случае невыполнения Арендатором либо выполнения Арендатором мероприятий по воспроизводству лесов в объемах, менее предусмотренных проектом освоения лесов, в течение трех лет подряд, уведомив об этом Арендатора в письменной форме за 30 дней до даты расторжения договора.

Настоящий Договор прекращает свое действие с даты, указанной в письменном уведомлении. В случае одностороннего отказа Арендодателя от исполнения настоящего Договора он считается расторгнутым.

5.7. Досрочное расторжение настоящего Договора по инициативе Арендодателя допускается в следующих случаях:

а) нарушение Арендатором графика реализации инвестиционного проекта более чем на 1 год;

б) невыполнение Арендатором обязательств по созданию и (или) модернизации объектов лесоперерабатывающей инфраструктуры;

5.8. Арендатор вправе в одностороннем порядке расторгнуть настоящий Договор, известив об этом Арендодателя в письменной форме за 90 дней до предполагаемой даты расторжения, при условии отсутствия недоимки по арендной плате.

VI. Срок действия Договора

6.1. Срок действия настоящего Договора устанавливается с даты регистрации права аренды и составляет 10 лет.

VII. Прочие условия

7.1. Спорные вопросы, возникающие в ходе исполнения настоящего Договора, или вопросы, не оговоренные в настоящем Договоре, разрешаются путем переговоров. В случае, если согласие путем переговоров не достигнуто, указанные вопросы разрешаются в судебном порядке.

Рассмотрение споров в судебном порядке производится по месту нахождения Арендодателя.

7.2. Арендатор и Арендодатель несут ответственность за неисполнение или ненадлежащее исполнение своих обязательств по настоящему Договору, если не докажут, что надлежащее исполнение оказалось невозможным вследствие непреодолимой силы.

7.3. Настоящий Договор составлен в 3 подлинных экземплярах, по одному для каждой стороны и один - для органа, осуществляющего государственную регистрацию прав на недвижимое имущество и сделок с ним.

7.4. Приложения к настоящему Договору являются его неотъемлемыми частями.

VIII. Реквизиты и подписи сторон

АРЕНДОДАТЕЛЬ:	Министерство природных ресурсов и экологии Чувашской Республики
Место нахождения	428021, г. Чебоксары, ул. Ленинградская, д. 33
Адрес для направления почтовой корреспонденции	428021, г. Чебоксары, ул. Ленинградская, д. 33
ИНН	2128039728
КПП	213001001

ОГРН	1022101141700
ОКТМО	97616424
Телефон/факс	8(8352) 56-52-80 / 62-73-83
Банковские реквизиты	
Банк получателя	Отделение – НБ Чувашской Республики
р/с	40101810900000010005
к/с	-
БИК	049706001
	_____ (подпись) М.П.
АРЕНДАТОР:	Наименование юридического лица
Место нахождения	
Адрес для направления почтовой корреспонденции	
ИНН	
КПП	
ОГРН	
ОКПО	
Банковские реквизиты	
Банк получателя	
р/с	
к/с	
БИК	
	_____ (подпись) М.П. (при наличии)
ПРЕДСТАВИТЕЛЬ АРЕНДАТОРА ПО ДОВЕРЕННОСТИ:	Фамилия, имя, отчество (последнее при наличии)
Паспортные данные (серия, номер, дата выдачи и кем выдан паспорт)	
Доверенность (номер, дата)	
Адрес регистрации	
Телефон	

	_____ (подпись) М.П. (при наличии)
АРЕНДАТОР:	Фамилия, имя, отчество (последнее при наличии) индивидуального предпринимателя
Паспортные данные (серия, номер, дата выдачи и кем выдан паспорт)	
Адрес регистрации	
Адрес места жительства	
ИНН (при наличии)	
Телефон	
Банковские реквизиты (при наличии)	
Банк получателя	
р/с	
к/с	
БИК	
	_____ (подпись) М.П. (при наличии)
ПРЕДСТАВИТЕЛЬ АРЕНДАТОРА ПО ДОВЕРЕННОСТИ:	Фамилия, имя, отчество (последнее при наличии)
Паспортные данные (серия, номер, дата выдачи и кем выдан паспорт)	
Доверенность (номер, дата)	
Адрес регистрации	
Телефон	
	_____ (подпись) м.п. (при наличии)

Арендодатель
Заместитель министра природных ресурсов и

Арендатор

экологии Чувашской Республики

_____ М.Н. Трофимова
(фамилия, имя, отчество (последнее при
наличии), подпись, печать)

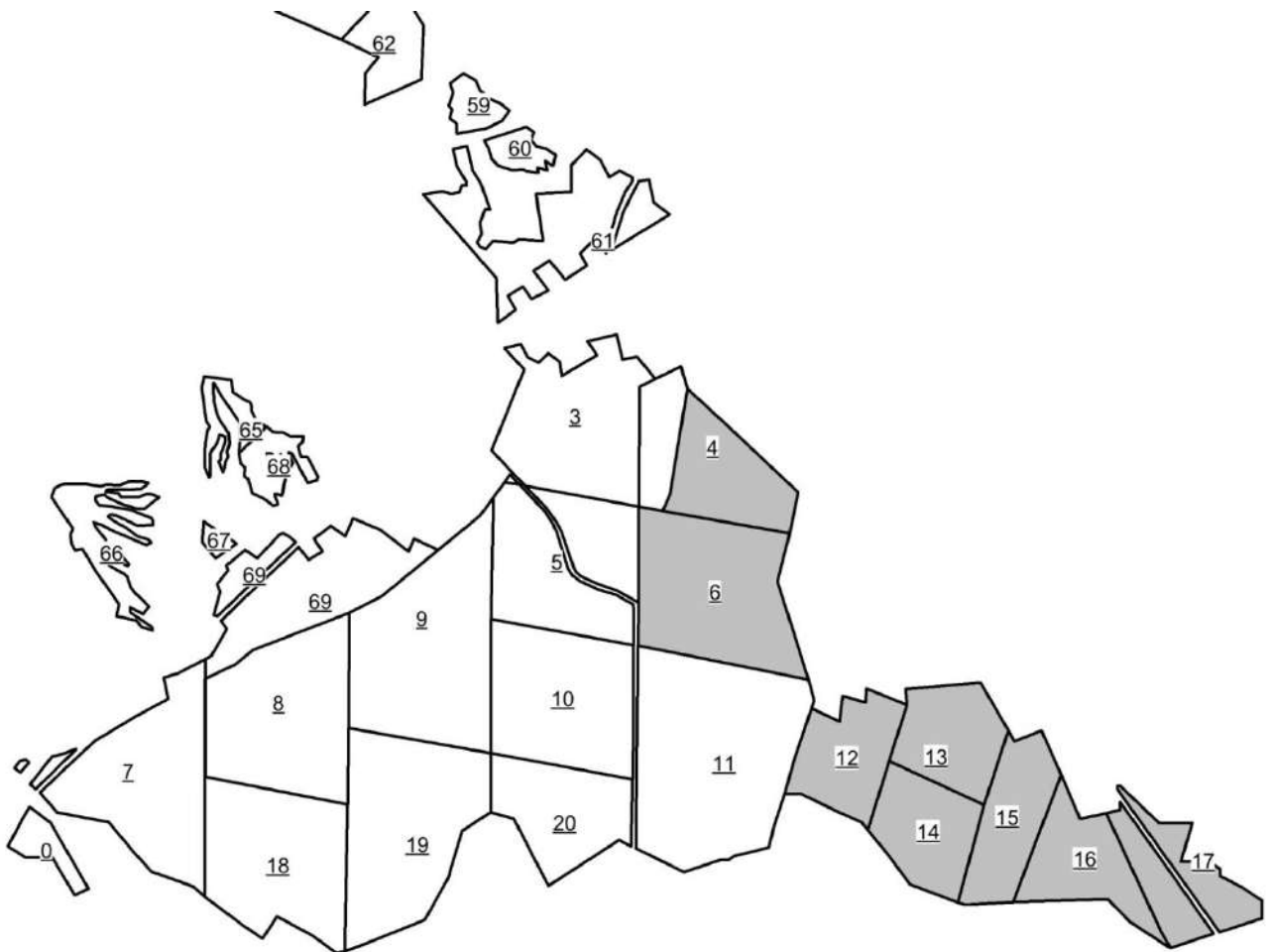
«___» _____ 2020 г.


_____ (фамилия, имя, отчество (последнее при наличии),
подпись, печать (последнее при наличии))

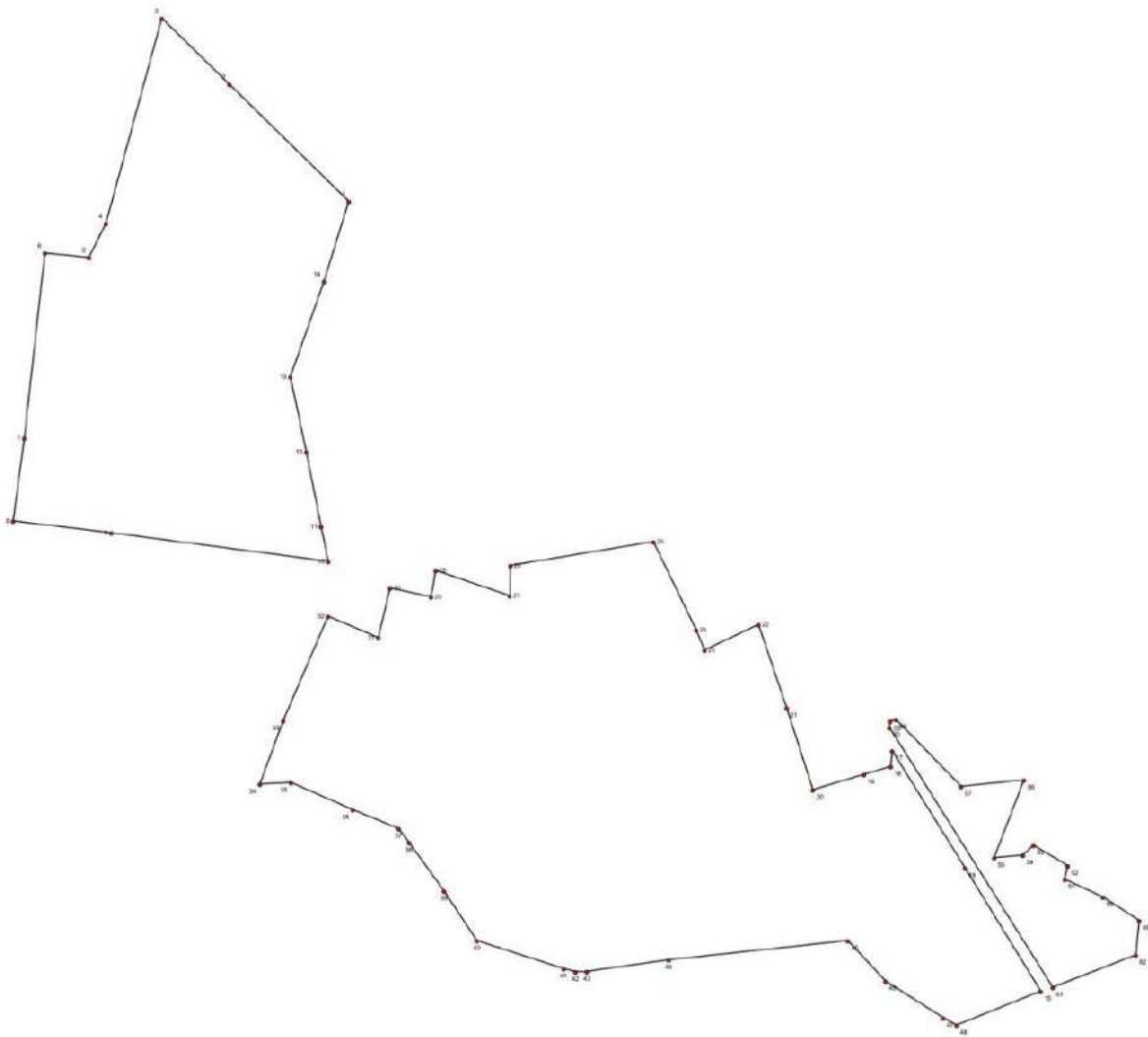
«___» _____ 2020 г.

СХЕМА
расположения и границы лесного участка

Субъект Российской Федерации Чувашская Республика
Муниципальный район Канашский, Лесничество Канашское, участковое лесничество Шихранское, квартал 4, выделы 7,10-12,14,16-19,21-29, квартал 6, выделы 1-23, квартал 12, выделы 1-17, квартал 13, выделы 1-11, квартал 14, выделы 1-13, квартал 15, выделы 1-14, квартал 16, выделы 1-16, квартал 17, выделы 1-12, кадастровый номер 21:11:000000:5109, номер учетной записи в государственном лесном реестре 107-2019-12, площадь 513,6740 га.
Масштаб 1:25 000



Условные обозначения:  - лесной участок



Геоданные

Номера характерных точек	Направление румбы (азимуты) линий,	Длина линий, метры
1	314° 25' 38"	669.2
2	314° 21' 16"	377.9
3	195° 12' 21"	850.7
4	206° 29' 28"	152.8
5	275° 49' 10"	177.7
6	186° 18' 35"	745.3
7	187° 43' 47"	334.3
8	96° 52' 51"	395.4
9	97° 30' 43"	876.6
10	348° 12' 3"	143.1
11	348° 47' 44"	304.1
12	347° 59' 55"	306.7
13	19° 25' 37"	404.9
14	134° 41' 52"	4 038.4
15	328° 31' 6"	578.2
16	328° 1' 59"	553.1
17	184° 51' 48"	63.0
18	253° 9' 2"	112.7
19	253° 32' 58"	212.6
20	342° 11' 31"	343.5

Каталог координат

Номера характерных точек	X	Y
1	336151.56	1244451.67
2	336619.98	1243973.79
3	336884.18	1243703.57
4	336063.27	1243480.44
5	335926.53	1243412.29
6	335944.55	1243235.49
7	335203.79	1243153.58
8	334872.48	1243108.61
9	334825.11	1243501.14
10	334710.51	1244370.2
11	334850.63	1244340.93
12	335148.94	1244281.84
13	335448.92	1244218.07
14	335830.73	1244352.73
15	332990.21	1247223.36
16	333483.27	1246921.43
17	333952.47	1246628.62
18	333889.71	1246623.28
19	333857.05	1246515.44
20	333796.85	1246311.56

Номера характерны х точек	Направление румбы (азимуты) линий,	Длина линий, метры
21	341° 9' 53"	352.6
22	244° 41' 21"	238.8
23	337° 46' 25"	87.7
24	334° 7' 13"	392.2
25	260° 30' 7"	581.0
26	180° 56' 56"	120.7
27	288° 52' 54"	313.5
28	189° 53' 31"	106.9
29	282° 5' 54"	168.6
30	193° 13' 12"	204.9
31	293° 8' 54"	219.2
32	203° 13' 8"	455.6
33	200° 9' 46"	269.9
34	87° 13' 30"	124.3
35	113° 38' 28"	269.9
36	112° 20' 31"	198.5
37	143° 17' 0"	70.9
38	143° 56' 18"	238.0
39	146° 41' 6"	238.9
40	107° 54' 0"	365.2
41	103° 59' 16"	48.9
42	88° 35' 45"	45.3
43	81° 56' 24"	331.6
44	83° 54' 10"	721.0
45	136° 49' 19"	221.0
46	122° 33' 2"	273.7
47	118° 56' 49"	62.2
48	60° 10' 25"	842.0
49	302° 51' 25"	173.4
50	295° 16' 36"	167.9
51	12° 20' 15"	55.2
52	300° 49' 46"	159.7
53	227° 20' 41"	58.4
54	265° 1' 41"	115.7
55	21° 7' 46"	332.8
56	264° 16' 42"	252.7
57	315° 39' 4"	373.8
58	255° 12' 46"	24.1
59	185° 26' 6"	25.9
60	147° 51' 25"	1 227.7
61	68° 49' 20"	357.3
62	313° 43' 59"	4 363.6

Номера характерных точек	X	Y
21	334123.92	1246206.5
22	334457.68	1246092.65
23	334355.57	1245876.74
24	334436.72	1245843.58
25	334789.55	1245672.41
26	334693.68	1245099.38
27	334572.95	1245097.38
28	334674.39	1244800.79
29	334569.05	1244782.42
30	334604.38	1244617.6
31	334404.95	1244570.75
32	334491.12	1244369.2
33	334072.42	1244189.58
34	333819.04	1244096.54
35	333825.06	1244220.74
36	333716.81	1244468.03
37	333641.34	1244651.66
38	333584.49	1244694.06
39	333392.08	1244834.17
40	333192.43	1244965.39
41	333080.17	1245312.95
42	333068.36	1245360.36
43	333069.47	1245405.65
44	333115.96	1245733.96
45	333192.54	1246450.89
46	333031.35	1246602.14
47	332884.09	1246832.84
48	332853.99	1246887.26
49	333272.8	1247617.77
50	333366.89	1247472.09
51	333438.57	1247320.29
52	333492.52	1247332.09
53	333574.35	1247194.98
54	333534.77	1247152.02
55	333524.74	1247036.72
56	333835.2	1247156.7
57	333810.01	1246905.29
58	334077.33	1246643.98
59	334071.19	1246620.72
60	334045.44	1246618.27
61	333005.93	1247271.44
62	333135.02	1247604.64

Система координат МСК-21

Арендодатель

Арендатор

М.Н. Трофимова
(фамилия, имя, отчество (последнее при наличии),
подпись, печать)

(фамилия, имя, отчество (последнее при наличии),
подпись, печать (последнее при наличии))

ХАРАКТЕРИСТИКИ лесного участка

на _____ 2020 г.
(на день заключения договора)

1. Распределение земель

(га)

Общая площадь, га	в том числе									
	лесные земли					нелесные земли				
	занятые лесными насаждениями - всего	в том числе покрытые лесными культурами	лесные питомники, плантации	не занятые лесными насаждениями	итого	дорога	просеки, границы	болота	другие	итого
1	2	3	4	5	6	7	8	9	10	11
513,6740	490,65	86,0	-	-	490,65	0,7	4,018	-	18,306	23,024

Таблица 2. Характеристика насаждений проектируемого лесного участка

Целевое назначение лесов	Лесничество	Участковое лесничество/урочище (при наличии)	Лесной квартал/лесотаксационный выдел	Хозяйство, преобладающая порода	Площадь га/запас древесины при наличии (куб. м)	в том числе по группам возраста древостоя (га/куб. м)			
						молодняки	средневозрастные	приспевающие	спелые и перестойные
1	2	3		4	5	6	7	8	9
Защитные леса - леса, выполняющие функции защиты природных и иных объектов (леса, расположенные в лесопарковых зонах)	Канашское	Шихранское	4/7	Твердолиственное, Дуб	2,2/242	-	2,2/242	-	-
	Канашское	Шихранское	4/10	Мягколиственное, береза	3,3/825	-	-	3,3/825	-
	Канашское	Шихранское	4/11	Мягколиственное, береза	25/5100	-	-	25/5100	-
	Канашское	Шихранское	4/12	КОЛЛЕКТИВНЫЕ САДЫ	0,713/-	-	-	-	-
	Канашское	Шихранское	4/14	ЛЭП	2,8/-	-	-	-	-
	Канашское	Шихранское	4/16	Твердолиственное, Дуб	0,3/21	0,3/21	-	-	-
	Канашское	Шихранское	4/17	Мягколиственное, осина	1,4/392	-	-	-	1,4/392
	Канашское	Шихранское	4/18	ПРУД	0,8/-	-	-	-	-
	Канашское	Шихранское	4/19	КОЛЛЕКТИВНЫЕ САДЫ	1,873/-	-	-	-	-
	Канашское	Шихранское	4/21	ПРУД	0,5/-	-	-	-	-
	Канашское	Шихранское	4/22	Хвойное, сосна	1,5/210	1,5/210	-	-	-
	Канашское	Шихранское	4/23	Хвойное, сосна	5,5/1456	-	5,6/1456	-	-
	Канашское	Шихранское	4/24	Твердолиственное, Дуб	1,7/187	1,7/187	-	-	-
Канашское	Шихранское	4/25	Мягколиственное, липа	2,7/702	-	-	-	2,7/702	

Целевое назначение лесов	Лесничество	Участковое лесничество/урочище (при наличии)	Лесной квартал/лесотаксационный выдел	Хозяйство, преобладающая порода	Площадь га/запас древесины при наличии (куб. м)	в том числе по группам возраста древостоя (га/куб. м)			
						молодняки	средне-возрастные	приспевающие	спелые и перестойные
1	2	3		4	5	6	7	8	9
Защитные леса - леса, выполняющие функции защиты природных и иных объектов (леса, расположенные в лесопарковых зонах)	Канашское	Шихранское	4/26	Твердолиственное, Дуб	4,3/559	-	4,3/559	-	-
	Канашское	Шихранское	4/27	СЕНОКОС	0,5/-	-	-	-	-
	Канашское	Шихранское	4/28	РУЧЬИ	0,1/-	-	-	-	-
	Канашское	Шихранское	4/29	ГРАНИЦЫ	0,35/-	-	-	-	-
Защитные леса - леса, выполняющие функции защиты природных и иных объектов (леса, расположенные в зеленых зонах)	Канашское	Шихранское	6/1	Мягколиственное, береза	4/880	-	-	4/880	-
	Канашское	Шихранское	6/2	ЛЭП	2/-	-	-	-	-
	Канашское	Шихранское	6/3	Твердолиственное, Дуб	1,5/150	-	1,5/150	-	-
	Канашское	Шихранское	6/4	Твердолиственное, Дуб	1,9/209	-	1,9/209	-	-
	Канашское	Шихранское	6/5	Мягколиственное, береза	31/6820	-	-	31/6820	-
	Канашское	Шихранское	6/6	Мягколиственное, осина	3,2/1088	-	-	-	3,2/1088
	Канашское	Шихранское	6/7	ПАСЕКА	0,82/-	-	-	-	-
	Канашское	Шихранское	6/8	ПЛАНТАЦИЯ	0,5/-	-	-	-	-
	Канашское	Шихранское	6/9	УСАДЬБА	2,7/-	-	-	-	-
	Канашское	Шихранское	6/10	Мягколиственное, береза	8/1600	-	-	8/1600	-
	Канашское	Шихранское	6/11	Хвойное, Лиственница	0,4/4	0,4/4	-	-	-
	Канашское	Шихранское	6/12	Твердолиственное, Дуб	1,7/204	1,7/204	-	-	-
	Канашское	Шихранское	6/13	Твердолиственное, Дуб	0,2/22	-	0,2/22	-	-
	Канашское	Шихранское	6/14	РУЧЬИ	0,05/-	-	-	-	-
	Канашское	Шихранское	6/15	БИЛ1КЛ2ЛП1 ОС+Б	3,8/76	3,8/76	-	-	-
	Канашское	Шихранское	6/16	Твердолиственное, Дуб	56/9690	-	57/9690	-	-
	Канашское	Шихранское	6/17	СЕНОКОС	1/-	-	-	-	-
	Канашское	Шихранское	6/18	Хвойное, Лиственница	0,7/147	-	0,7/147	-	-
	Канашское	Шихранское	6/19	Мягколиственное, осина	0,6/18	0,6/18	-	-	-
	Канашское	Шихранское	6/20	Мягколиственное, береза	1,3/260	-	-	1,3/260	-
	Канашское	Шихранское	6/21	ДОРОГА	0,35/-	-	-	-	-
	Канашское	Шихранское	6/22	ГРАНИЦЫ	0,15/-	-	-	-	-

Целевое назначение лесов	Лесничество	Участковое лесничество/урочище (при наличии)	Лесной квартал/лесотаксационный выдел	Хозяйство, преобладающая порода	Площадь га/запас древесины при наличии (куб. м)	в том числе по группам возраста древостоя (га/куб. м)			
						молодняки	средневозрастные	приспевающие	спелые и перестойные
1	2	3		4	5	6	7	8	9
	Канашское	Шихранское	6/23	ПРОСЕКИ	0,35/-	-	-	-	-
Защитные леса - ценные леса (противоэрозионные леса)	Канашское	Шихранское	12/1	Мягколиственное, осина	2,1/630	-	-	-	2,1/630
	Канашское	Шихранское	12/2	Твердолистное, Дуб	24,3/3888	-	24,3/3888	-	-
	Канашское	Шихранское	12/3	Мягколиственное, осина	1,1/44	1,1/44	-	-	-
	Канашское	Шихранское	12/4	Твердолистное, Дуб	1,3/52	1,3/52	-	-	-
	Канашское	Шихранское	12/5	Твердолистное, Дуб	1,0/80	1,0/80	-	-	-
	Канашское	Шихранское	12/6	Твердолистное, Дуб	1,7/221	-	1,7/221	-	-
	Канашское	Шихранское	12/7	Мягколиственное, осина	1,6/448	-	-	-	1,6/448
	Канашское	Шихранское	12/8	Мягколиственное, осина	12,0/3600	-	-	-	12,0/3600
	Канашское	Шихранское	12/9	Мягколиственное, осина	1,2/228	-	-	1,2/228	-
	Канашское	Шихранское	12/10	Мягколиственное, липа	6,7/871	-	6,7/871	-	-
	Канашское	Шихранское	12/11	ПРУД	0,2/-	-	-	-	-
	Канашское	Шихранское	12/12	Твердолистное, Дуб	0,9/126	-	0,9/126	-	-
	Канашское	Шихранское	12/13	Мягколиственное, береза	1,9/323	-	-	1,9/323	-
	Канашское	Шихранское	12/14	ГРАНИЦЫ	0,25/-	-	-	-	-
	Канашское	Шихранское	12/15	ПРОСЕКА	0,35/-	-	-	-	-
	Канашское	Шихранское	12/16	РУЧЬИ	0,05/-	-	-	-	-
	Канашское	Шихранское	12/17	ДОРОГА	0,05/-	-	-	-	-
Защитные леса - леса, выполняющие функции защиты природных и иных объектов (леса, расположенные в зеленых зонах)	Канашское	Шихранское	13/1	Мягколиственное, береза	3,4/748	-	-	3,4/748	-
	Канашское	Шихранское	13/2	Твердолистное, Дуб	41,3/6270	-	41,8/6270	-	-
	Канашское	Шихранское	13/3	Мягколиственное, осина	1,4/420	-	-	-	1,4/420
	Канашское	Шихранское	13/4	Мягколиственное, осина	1,9/570	-	-	-	1,9/570
	Канашское	Шихранское	13/5	Мягколиственное, осина	0,4/120	-	-	-	0,4/120
	Канашское	Шихранское	13/6	Мягколиственное, осина	2,65/810	-	-	-	2,7/810
	Канашское	Шихранское	13/7	Мягколиственное, осина	2,2/660	-	-	-	2,2/660
	Канашское	Шихранское	13/8	Мягколиственное, осина	1,4/420	-	-	-	1,4/420
	Канашское	Шихранское	13/9	Мягколиственное, осина	0,4/120	-	-	-	0,4/120

Целевое назначение лесов	Лесничество	Участковое лесничество/урочище (при наличии)	Лесной квартал/лесотаксационный выдел	Хозяйство, преобладающая порода	Площадь га/запас древесины при наличии (куб. м)	в том числе по группам возраста древостоя (га/куб. м)			
						молодняки	средне-возрастные	приспевающие	спелые и перестойные
1	2	3		4	5	6	7	8	9
	Канашское	Шихранское	13/10	ГРАНИЦЫ	0,15/-	-	-	-	-
Защитные леса - леса, выполняющие функции защиты природных и иных объектов (леса, расположенные в зеленых зонах)	Канашское	Шихранское	13/11	ПРОСЕКИ	0,15/-	-	-	-	-
Защитные леса - ценные леса (противоэрозионные леса)	Канашское	Шихранское	14/1	Мягколиственное, осина	3,2/896	-	-	-	3,2/896
	Канашское	Шихранское	14/2	Твердолиственное, Дуб	14,4/1898	-	14,6/1898	-	-
	Канашское	Шихранское	14/3	Мягколиственное, осина	2,5/700	-	-	-	2,5/700
	Канашское	Шихранское	14/4	Мягколиственное, осина	0,8/224	-	-	-	0,8/224
	Канашское	Шихранское	14/5	Твердолиственное, Дуб	16,5/2688	-	16,8/2688	-	-
	Канашское	Шихранское	14/6	Мягколиственное, осина	5,4/1512	-	-	-	5,4/1512
	Канашское	Шихранское	14/7	Твердолиственное, Дуб	2,4/240	2,4/240	-	-	-
	Канашское	Шихранское	14/8	Твердолиственное, Дуб	5,5/550	-	5,5/550	-	-
	Канашское	Шихранское	14/9	Твердолиственное, Дуб	2,4/264	-	2,4/264	-	-
	Канашское	Шихранское	14/10	СЕНОКОС	2/-	-	-	-	-
	Канашское	Шихранское	14/11	Мягколиственное, осина	0,8/192	-	-	-	0,8/192
	Канашское	Шихранское	14/12	ГРАНИЦЫ	0,15/-	-	-	-	-
	Канашское	Шихранское	14/13	ПРОСЕКИ	0,513/-	-	-	-	-
Защитные леса - леса, выполняющие функции защиты природных и иных объектов (леса, расположенные в зеленых зонах)	Канашское	Шихранское	15/1	СЕНОКОС	0,1/-	-	-	-	-
	Канашское	Шихранское	15/2	Твердолиственное, Дуб	19/-	-	19/2850	-	-
	Канашское	Шихранское	15/4	Мягколиственное, осина	0,6/168	-	-	-	0,6/168
	Канашское	Шихранское	15/5	Мягколиственное, осина	2,6/728	-	-	-	2,6/728
	Канашское	Шихранское	15/6	Мягколиственное, осина	0,4/112	-	-	-	0,4/112
	Канашское	Шихранское	15/7	Мягколиственное, липа	1,2/48	1,2/48	-	-	-
	Канашское	Шихранское	15/8	Мягколиственное, осина	3/840	-	-	-	3/840
	Канашское	Шихранское	15/9	Мягколиственное, осина	1/130	-	1/130	-	-
	Канашское	Шихранское	15/10	Твердолиственное	24/2684	24,4/2688	-	-	-

Целевое назначение лесов	Лесничество	Участковое лесничество/урочище (при наличии)	Лесной квартал/лесотаксационный выдел	Хозяйство, преобладающая порода	Площадь га/запас древесины при наличии (куб. м)	в том числе по группам возраста древостоя (га/куб. м)			
						молодняки	средне-возрастные	приспевающие	спелые и перестойные
1	2	3		4	5	6	7	8	9
		ое		ное, Дуб		4			
	Канашское	Шихранское	15/11	Мягколиственное, липа	4,8/1056	-	-	-	4,8/1056
Защитные леса - леса, выполняющие функции защиты природных и иных объектов (леса, расположенные в зеленых зонах)	Канашское	Шихранское	15/12	ГРАНИЦЫ	0,15/-	-	-	-	-
	Канашское	Шихранское	15/13	ПРОСЕКИ	0,35/-	-	-	-	-
	Канашское	Шихранское	15/14	ДОРОГА	0,15/-	-	-	-	-
	Канашское	Шихранское	16/1	Твердолистное, Дуб	8,5/1440	-	9/1440	-	-
	Канашское	Шихранское	16/2	Мягколиственное, осина	1,1/264	-	-	-	1,1/264
	Канашское	Шихранское	16/3	Твердолистное, Дуб	3,7/407	-	3,7/407	-	-
	Канашское	Шихранское	16/4	Твердолистное, Дуб	2,8/112	2,8/112	-	-	-
	Канашское	Шихранское	16/5	Твердолистное, Дуб	5,9/413	5,9/413	-	-	-
	Канашское	Шихранское	16/6	Мягколиственное, липа	5,7/114	5,7/114	-	-	-
	Канашское	Шихранское	16/7	ПРУД	0,15/-	-	-	-	-
	Канашское	Шихранское	16/8	Твердолистное, Дуб	19/3820	-	-	-	19,1/3820
	Канашское	Шихранское	16/9	Твердолистное, Дуб	2/220	-	2/220	-	-
	Канашское	Шихранское	16/10	Мягколиственное, осина	2,2/616	-	-	-	2,2/616
	Канашское	Шихранское	16/11	ПАСЕКА	0,2/-	-	-	-	-
	Канашское	Шихранское	16/12	СЕНОКОС	1/-	-	-	-	-
	Канашское	Шихранское	16/13	ДОРОГА	0,15/-	-	-	-	-
	Канашское	Шихранское	16/14	РУЧЬИ	0,05/-	-	-	-	-
Канашское	Шихранское	16/15	ПРОСЕКИ	0,323/-	-	-	-	-	
Канашское	Шихранское	16/16	ГРАНИЦЫ	0,25/-	-	-	-	-	
Защитные леса - леса, выполняющие функции защиты природных и иных объектов (леса, расположенные в лесопарковых зонах)	Канашское	Шихранское	17/1	Твердолистное, Дуб	20,5/3360	-	-	-	21/3360
	Канашское	Шихранское	17/2	Твердолистное, Дуб	16/2560	-	-	-	16/2560
	Канашское	Шихранское	17/3	Мягколиственное, осина	1/300	-	-	-	1,0/300
	Канашское	Шихранское	17/4	Мягколиственное, осина	1/300	-	-	-	1,0/300
	Канашское	Шихранское	17/5	Твердолистное, Дуб	1,8/198	-	1,8/198	-	-
	Канашское	Шихранское	17/6	Мягколиственное, осина	0,7/210	-	-	-	0,7/210
	Канашское	Шихранское	17/7	Мягколиственное	1,1/330	-	-	-	1,1/330

Целевое назначение лесов	Лесничество	Участковое лесничество/урочище (при наличии)	Лесной квартал/лесотаксационный выдел	Хозяйство, преобладающая порода	Площадь га/запас древесины при наличии (куб. м)	в том числе по группам возраста древостоя (га/куб. м)			
						молодняки	средне-возрастные	приспевающие	спелые и перестойные
1	2	3		4	5	6	7	8	9
		ое		, осина					
	Канашское	Шихранское	17/8	Твердолиственное, Дуб	4,4/308	-	4,4/308	-	-
Защитные леса - леса, выполняющие функции защиты природных и иных объектов (леса, расположенные в лесопарковых зонах)	Канашское	Шихранское	17/9	Мягколиственное, осина	0,8/240	-	-	-	0,8/240
	Канашское	Шихранское	17/10	Мягколиственное, осина	8,9/2970	-	-	-	9/2970
	Канашское	Шихранское	17/11	ЛАНДШАФТНАЯ ПОЛЯНА	0,2/-	-	-	-	-
	Канашское	Шихранское	17/12	ГРАНИЦЫ	0,532/-	-	-	-	-
Итого	-	-		-	513,6740/87473,0	55,4/4507,0	226,4/34804,0	79,1/16784,0	129,75/31378,0

Таблица 3. Средние таксационные показатели насаждений проектируемого лесного участка

Целевое назначение лесов	Лесной квартал/лесотаксационный выдел	Хозяйство, преобладающая порода	Состав насаждений	Возраст	Бонитет	Полнота	Средний запас древесины (куб. м/га)			
							Молодняки	Средневозрастные	Приспевающие	Спелые и перестойные
1	2	3	4	5	6	7	8	9	10	11
Защитные леса - леса, выполняющие функции защиты природных и иных объектов (леса, расположенные в лесопарковых зонах)	4/7	Твердолиственное, Дуб	5Д4ЛП1КЛ+Б+Ил л/к	50	2	0,6	-	110	-	-
	4/10	Мягколиственное, береза	10Б+Лп+Ос	70	2	0,8	-	-	205	-
	4/11	Мягколиственное, береза	7Б2ЛП1Д+Ос	70	2	0,7	-	-	200	-
	4/16	Твердолиственное, Дуб	10Д+Б+Лп л/к	40	2	0,5	70	-	-	-
	4/17	Мягколиственное, осина	10ОС+Б+Лп	60	2	0,8	-	-	-	280
	4/22	Хвойное, сосна	10С+Лп+Д л/к	30	1	0,8	140	-	-	-
	4/23	Хвойное, сосна	8С1Б1ЛП+Е+Олч л/к	50	1А	0,7	-	260	-	-
	4/24	Твердолиственное, Дуб	5Д2ЛП3Б+Ос+Ил л/к	40	2	0,7	110	-	-	-
	4/25	Мягколиственное, липа	8ЛП1Б1Д+Е+Ос	130	3	0,6	-	-	-	260
Защитные леса - леса, выполняющие функции защиты природных и иных объектов (леса, расположенные в лесопарковых зонах)	6/1	Мягколиственное, береза	8Б1ЛП1Е+Д+Ос	70	2	0,7	-	-	220	-
	6/3	Твердолиственное, Дуб	5Д1Е2Б2ЛП+Ос л/к	50	3	0,6	-	100	-	-
	6/4	Твердолиственное, Дуб	7Д1Е1Б1ЛП л/к	50	2	0,6	-	110	-	-
	6/5	Мягколиственное, береза	6Б2ЛП2Е+Ос	70	2	0,7	-	-	220	-
	6/6	Мягколиственное	10ОС+Б+Е	60	1	0,8	-	-	-	340

Целевое назначение лесов	Лесной кварта л/лесот аксаци онный выдел	Хозяйство, преобладающ ая порода	Состав насаждений	Возра ст	Бон итет	Полн ота	Средний запас древесины (куб. м/га)			
							Молодн яки	Среднев озрастн ые	Приспев ающие	Спелые и пересто йные
1	2	3	4	5	6	7	8	9	10	11
е в зеленых зонах)		ос, осина								
Защитные леса - леса, выполняющие функции защиты природных и иных объектов (леса, расположенные в зеленых зонах)	6/10	Мягколиственн ое, береза	6Б1ЛП3Е	70	2	0,7	-	-	200	-
	6/11	Хвойное, Лиственница	10Л+Лп л/к	11	1	0,6	10	-	-	-
	6/12	Твердолистве нное, Дуб	8Д2С л/к	25	1	0,8	120	-	-	-
	6/13	Твердолистве нное, Дуб	10Д+Б+Лп л/к	45	2	0,6	-	110	-	-
	6/15	Твердолистве нное, Ильм	6ИЛ1КЛ2Л П1ОС+Б	10	2	0,4	20	-	-	-
	6/16	Твердолистве нное, Дуб	5Д3ЛП2Б+ Ос	80	2	0,5	-	170	-	-
	6/18	Хвойное, Лиственница	10Л л/к	45	1	0,7	-	210	-	-
	6/19	Мягколиственн ое, осина	4ОС2ЛП4И Л+Кл+Б	10	2	0,5	30	-	-	-
	6/20	Мягколиственн ое, береза	6Б2ЛП2Д	70	2	0,7	-	-	200	-
Защитные леса - ценные леса (противоэрози онные леса)	12/1	Мягколиственн ое, осина	10ОС+Лп	60	1	0,7	-	-	-	300
	12/2	Твердолистве нное, Дуб	6Д3ЛП1ОС +Б	60	2	0,7	-	160	-	-
	12/3	Мягколиственн ое, осина	4ЛП4ОС1Д 1ИЛ+Ив	15	3	0,7	40	-	-	-
	12/4	Твердолистве нное, Дуб	5Д2ИЛ2ЛП 1ОС+Б л/к	25	2	0,6	40	-	-	-
	12/5	Твердолистве нное, Дуб	8Д2ЛП+Ос +Ил л/к	40	2	0,6	80	-	-	-
	12/6	Твердолистве нное, Дуб	10Д+Лп л/к	60	2	0,6	-	130	-	-
	12/7	Мягколиственн ое, осина	10ОС+Б+Л п	55	1	0,7	-	-	-	280
	12/8	Мягколиственн ое, осина	7ОС3Б+Д+ Лп	60	1	0,7	-	-	-	300
	12/9	Мягколиственн ое, осина	10ОС+Б+Л п+Д	50	2	0,6	-	-	190	-
	12/10	Мягколиственн ое, липа	3ЛП2Д3ОС 2Б+Ил	60	3	0,4	-	130	-	-
	12/12	Твердолистве нное, Дуб	10Д+Лп	60	2	0,6	-	140	-	-
	12/13	Мягколиственн ое, береза	4Б2Д2ЛП2 ОС+Ил	70	2	0,6	-	-	170	-
	Защитные леса - леса, выполняющие функции защиты природных и иных объектов (леса, расположенные в зеленых зонах)	13/1	Мягколиственн ое, береза	7Б1Д1ЛП1 ОС	70	1	0,7	-	-	220
13/2		Твердолистве нное, Дуб	5Д4ЛП1Б+ Ос	70	2	0,6	-	150	-	-
13/3		Мягколиственн ое, осина	10ОС+Лп+ Д	60	1	0,7	-	-	-	300
13/4		Мягколиственн ое, осина	10ОС+Д+ Лп	60	1	0,7	-	-	-	300
13/5		Мягколиственн ое, осина	10ОС+Б+ Лп	60	1	0,7	-	-	-	300
13/6		Мягколиственн ое, осина	10ОС+Д+ Лп	60	1	0,7	-	-	-	300

Целевое назначение лесов	Лесной квартал/лесотаксационный выдел	Хозяйство, преобладающая порода	Состав насаждений	Возраст	Бонитет	Полнота	Средний запас древесины (куб. м/га)			
							Молодняки	Средневозрастные	Приспевающие	Спелые и перестойные
1	2	3	4	5	6	7	8	9	10	11
	13/7	Мягколиственное, осина	10ОС+Д+Лп	60	1	0,7	-	-	-	300
Защитные леса - леса, выполняющие функции защиты природных и иных объектов (леса, расположенные в зеленых зонах)	13/8	Мягколиственное, осина	10ОС+Лп+Д	60	1	0,7	-	-	-	300
	13/9	Мягколиственное, осина	10ОС+Лп+Д	60	1	0,7	-	-	-	300
	14/1	Мягколиственное, осина	6ОС2ЛП2Б+Д	70	2	0,7	-	-	-	280
Защитные леса - ценные леса (противоэрозийные леса)	14/2	Твердолистное, Дуб	6Д4ЛП+Б+Ос	50	2	0,6	-	130	-	-
	14/3	Мягколиственное, осина	10ОС+Д+Лп	60	1	0,7	-	-	-	280
	14/4	Мягколиственное, осина	10ОС+Д+Лп	60	1	0,7	-	-	-	280
	14/5	Твердолистное, Дуб	7Д2ЛП1ОС+Б	70	2	0,6	-	160	-	-
	14/6	Мягколиственное, осина	4ОС3Б2ЛП1Д+Ил	70	2	0,7	-	-	-	280
	14/7	Твердолистное, Дуб	10Д+Лп л/к	40	2	0,6	100	-	-	-
	14/8	Твердолистное, Дуб	4Д4ЛП1ИЛ1ОС+Б	60	2	0,5	-	100	-	-
	14/9	Твердолистное, Дуб	10Д+Лп ЛК	55	2	0,6	-	110	-	-
	14/11	Мягколиственное, осина	9ОС1ЛП+Д	60	1	0,6	-	-	-	240
	Защитные леса - леса, выполняющие функции защиты природных и иных объектов (леса, расположенные в зеленых зонах)	15/2	Твердолистное, Дуб	6Д3ЛП1ОС+Б	70	2	0,6	-	150	-
15/4		Мягколиственное, осина	10ОС+Лп+Д	60	1	0,7	-	-	-	280
15/5		Мягколиственное, осина	10ОС+Д+Лп	60	1	0,7	-	-	-	280
15/6		Мягколиственное, осина	10ОС+Лп+Д	60	1	0,7	-	-	-	280
15/7		Мягколиственное, липа	3ЛП2ОС2Б1Д1КЛ1ИЛ	15	3	0,6	40	-	-	-
15/8		Мягколиственное, осина	6ОС2ЛП1Б1Д	70	1	0,7	-	-	-	280
15/9		Мягколиственное, осина	10ОС+Лп	30	2	0,7	-	130	-	-
15/10		Твердолистное, Дуб	10Д+Лп+Ос л/к	40	2	0,7	110	-	-	-
15/11		Мягколиственное, липа	7ЛП3Д+Ос+Ил	100	3	0,5	-	-	-	220
Защитные леса - леса, выполняющие функции защиты природных и	16/1	Твердолистное, Дуб	6Д3ЛП1ОС+Б	70	2	0,6	-	160	-	-
	16/2	Мягколиственное, осина	8ОС2ЛП+Д	70	2	0,6	-	-	-	240
	16/3	Твердолистное, Дуб	10Д+Лп+Ил л/к	45	2	0,7	-	110	-	-

Целевое назначение лесов	Лесной кварта л/лесот аксаци онный выдел	Хозяйство, преобладающ ая порода	Состав насаждений	Возра ст	Бон итет	Полн ота	Средний запас древесины (куб. м/га)			
							Молодн яки	Среднев озрастн ые	Приспев ающие	Спелые и пересто йные
1	2	3	4	5	6	7	8	9	10	11
иных объектов (леса, расположенны е в зеленых зонах)	16/4	Твердолистве нное, Дуб	4Д2ИЛ2ЛП 2КЛ+Ос л/к	25	2	0,6	40	-	-	-
	16/5	Твердолистве нное, Дуб	5Д3ЛП1ИЛ 1КЛ+Ос+Б л/к	35	2	0,6	70	-	-	-
	16/6	Мягколиственн ое, липа	4ЛП3ИЛ3О С+Д+Б	10	3	0,5	20	-	-	-
	16/8	Твердолистве нное, Дуб	7Д3ЛП+Б+ Ос	80	2	0,6	-	-	-	200
	16/9	Твердолистве нное, Дуб	10Д+Лп+ Кл л/к	45	2	0,7	-	110	-	-
	16/10	Мягколиственн ое, осина	10ОС+Д+ Лп	55	1	0,7	-	-	-	-
Защитные леса - леса, выполняющие функции защиты природных и иных объектов (леса, расположенны е в лесопарковых зонах)	17/1	Твердолистве нное, Дуб	5Д5ЛП+Ос	80	2	0,5	-	-	-	160
	17/2	Твердолистве нное, Дуб	5Д5ЛП+Ос	80	2	0,5	-	-	-	160
	17/3	Мягколиственн ое, осина	10ОС+Лп+ Д	60	1	0,7	-	-	-	300
	17/4	Мягколиственн ое, осина	10ОС+Лп+ Д	60	1	0,7	-	-	-	300
	17/5	Твердолистве нное, Дуб	10Д+Лп л/к	45	2	0,7	-	110	-	-
	17/6	Мягколиственн ое, осина	10ОС+Лп+ Д	60	1	0,7	-	-	-	300
	17/7	Мягколиственн ое, осина	10ОС+Д+ Лп	60	1	0,7	-	-	-	300
	17/8	Твердолистве нное, Дуб	7Д3ЛП+Ос +Ил л/к	40	3	0,6	-	70	-	-
	17/9	Мягколиственн ое, осина	10ОС+Д	60	1	0,7	-	-	-	300
	17/10	Мягколиственн ое, осина	10ОС+Лп+ Д	60	1	0,8	-	-	-	-

4. Объекты лесной инфраструктуры

№ п/п	Лесничество	Участковое лесничество/урочи ще (при наличии)	Лесной квартал	Лесотаксац ионный выдел	Наименовани е объекта	Единица измерения	Объем
1	2	3	4	5	6	7	8
1.	Канашское	Шихранское	4	29	границы	га	0,35
2.	Канашское	Шихранское	6	21	дорога	га	0,35
3.	Канашское	Шихранское	6	22	границы	га	0,15
4.	Канашское	Шихранское	6	23	просеки	га	0,35
5.	Канашское	Шихранское	12	14	границы	га	0,25
6.	Канашское	Шихранское	12	15	просека	га	0,35
7.	Канашское	Шихранское	12	17	дорога	га	0,05
8.	Канашское	Шихранское	13	10	границы	га	0,15
9.	Канашское	Шихранское	13	11	просеки	га	0,15
10.	Канашское	Шихранское	14	12	границы	га	0,15
11.	Канашское	Шихранское	14	13	просеки	га	0,513
12.	Канашское	Шихранское	15	12	границы	га	0,15
13.	Канашское	Шихранское	15	13	просеки	га	0,35
14.	Канашское	Шихранское	15	14	дорога	га	0,15
15.	Канашское	Шихранское	16	13	дорога	га	0,15
16.	Канашское	Шихранское	16	15	просеки	га	0,323

№ п/п	Лесничество	Участковое лесничество/урочище (при наличии)	Лесной квартал	Лесотаксационный выдел	Наименование объекта	Единица измерения	Объем
1	2	3	4	5	6	7	8
17.	Канашское	Шихранское	16	16	границы	га	0,25
18.	Канашское	Шихранское	17	12	границы	га	0,532
-	Итого	-	-	-	-	га	4,718

5. Особо защитные участки лесов

п/п	Лесничество	Участковое лесничество/урочище (при наличии)	Лесной квартал	Лесотаксационный выдел	Назначение	Площадь (га)
1	2	3	4	5	6	7
1.	Канашское	Шихранское	6	1, 3-6, 10, 13, 15, 16, 19, 20	Участки лесов (1 км) вокруг санаториев, детских лагерей, домов отдыха, пансионатов, туристических баз и других лечебных и оздоровительных учреждений	111,5
2.	Канашское	Шихранское	6	11, 12, 18	Иные ОЗУ	2,8
3.	Канашское	Шихранское	13	1-9	Участки лесов (1 км) вокруг санаториев, детских лагерей, домов отдыха, пансионатов, туристических баз и других лечебных и оздоровительных учреждений	55,05
4.	Канашское	Шихранское	15	7, 11	Медоносные участки лесов	6,0
5.	Канашское	Шихранское	15	2, 4-6, 8-10	Участки лесов (1 км) вокруг санаториев, детских лагерей, домов отдыха, пансионатов, туристических баз и других лечебных и оздоровительных учреждений	50,6
6.	Канашское	Шихранское	16	1-10	Участки лесов (1 км) вокруг санаториев, детских лагерей, домов отдыха, пансионатов, туристических баз и других лечебных и оздоровительных учреждений	51,05
-	Итого	-	-	-	-	277,0

6. Объекты, не связанные с созданием лесной инфраструктуры

№ п/п	Лесничество	Участковое лесничество/урочище (при наличии)	Лесной квартал	Лесотаксационный выдел	Наименование объекта	Единица измерения	Объем
1	2	3	4	5	6	7	8
-	-	-	-	-	-	-	-

7. Права третьих лиц _____

Арендодатель

Арендатор

М.Н. Трофимова
(фамилия, имя, отчество (последнее при наличии),
подпись, печать)

(фамилия, имя, отчество (последнее при наличии),
подпись, печать (последнее при наличии))

Ежегодный объем заготовки древесины

Хозяйство	Ежегодный объем заготовки древесины тыс. м ³		
	всего	в том числе	
		сплошные	выборочные
1	2	3	4
I. Защитные леса			
1. При рубке спелых и перестойных насаждений			
Хвойное	-	-	-
Твердолиственное	-	-	-
Мягколиственное	590,0	-	590,0
Итого	590,0	-	590,0
2. При уходе за лесами			
Хвойное	-	-	-
Твердолиственное	-	-	-
Мягколиственное	-	-	-
Итого	-	-	-
3. При вырубке погибших и поврежденных лесных насаждений			
Хвойное	-	-	-
Твердолиственное	-	-	-
Мягколиственное	-	-	-
Итого	-	-	-
Всего по разделу I	590,0	-	590,0
II. Эксплуатационные леса			
1. При рубке спелых и перестойных насаждений			
Хвойное	-	-	-
Твердолиственное	-	-	-
Мягколиственное	-	-	-
Итого	-	-	-
2. При уходе за лесами			
Хвойное	-	-	-
Твердолиственное	-	-	-
Мягколиственное	-	-	-
Итого	-	-	-
3. При вырубке погибших и поврежденных лесных насаждений			
Хвойное	-	-	-
Твердолиственное	-	-	-
Мягколиственное	-	-	-
Итого	-	-	-
Всего по разделу II	-	-	-
III. Всего в защитных и эксплуатационных леса			
1. При рубке спелых и перестойных насаждений			
Хвойное	-	-	-
Твердолиственное	-	-	-
Мягколиственное	590,0	-	590,0
Итого	590,0	-	590,0
2. При уходе за лесами			
Хвойное	-	-	-
Твердолиственное	-	-	-
Мягколиственное	-	-	-
Итого	-	-	-

Продолжение приложения № 3
к договору аренды лесного участка № 04-107 от «__» _____ 2020 г.

1	2	3	4
3. При вырубке погибших и поврежденных лесных насаждений			
Хвойное	-	-	-
Твердолиственное	-	-	-
Мягколиственное	-	-	-
Итого	590,0	-	590,0
Всего по разделу III	590,0	-	590,0

Арендодатель

Арендатор

_____ М.Н. Трофимова
(фамилия, имя, отчество (последнее при наличии),
подпись, печать)

_____ (фамилия, имя, отчество (последнее при наличии),
подпись, печать (последнее при наличии))

Приложение № 4
к договору аренды лесного участка № 04-107 от «__» _____ 2020 г.

РАСЧЕТ
арендной платы по договору аренды лесного участка,
заключенного в целях использования лесов для заготовки древесины

г. Чебоксары

«__» _____ 2020 г.

Арендодатель

Арендатор

М.Н. Трофимова
(фамилия, имя, отчество (последнее при наличии),
подпись, печать)

(фамилия, имя, отчество (последнее при наличии),
подпись, печать (последнее при наличии))

**СРОКИ
внесения арендной платы за год**

(рублей)

№ п/п	Календарный план	Арендная плата, установленная по договору аренды лесного участка, всего	В том числе		
			в местный бюджет	в бюджет субъекта Российской Федерации	в федеральный бюджет
П	1	2	3	4	5
1.			-		
2.			-		
3.			-		
4.			-		
5.			-		
6.			-		
7.			-		
8.			-		
9.			-		
10.			-		
-	Итого (за год)		-		

Годовая арендная плата в 2020 году и в последующие годы вносится в сроки и в размерных долях, указанных в вышеуказанном графике.

Порядок начисления и внесения арендной платы определяется разделом II договора.

Платежные реквизиты для перечисления арендной платы в федеральный бюджет: р/с 40101810900000010005 в Отделении – НБ Чувашской Республики, г. Чебоксары, БИК 049706001, получатель УФК по Чувашской Республике (Министерство природных ресурсов и экологии Чувашской Республики), ИНН 2128039728, КПП 213001001, ОКТМО 97701000, код бюджетной классификации 05311204012016000120.

Платежные реквизиты для перечисления арендной платы в республиканский бюджет (бюджет субъекта Российской Федерации): р/с 40101810900000010005 в Отделении – НБ Чувашской Республики, г. Чебоксары, БИК 049706001, получатель УФК по Чувашской Республике (Министерство природных ресурсов и экологии Чувашской Республики), ИНН 2128039728, КПП 213001001, ОКТМО 97701000, код бюджетной классификации 85011204014020000120.

Код бюджетной классификации для перечисления неустойки в соответствии с пунктом 4.2 настоящего Договора: 85011607030020000140.

Арендодатель

Арендатор

М.Н. Трофимова
(фамилия, имя, отчество (последнее при наличии),
подпись, печать)

(фамилия, имя, отчество (последнее при наличии),
подпись, печать (последнее при наличии))

АКТ
приема-передачи лесного участка, переданного в аренду
в целях использования лесов для заготовки древесины

г. Чебоксары

«__» _____ 2020 г.

Арендодатель Министерство природных ресурсов и экологии Чувашской Республики в лице заместителя министра природных ресурсов и экологии Чувашской Республики Трофимовой Марины Николаевны и Арендатор

составили настоящий акт о том, что на основании договора аренды лесного участка Арендодатель передал, а Арендатор принял лесной участок с кадастровым номером 21:11:000000:5109, площадью 513,6740 га, расположенный по адресу: Чувашская Республика - Чувашия, Канашский район, Канашское лесничество, Шихранское участковое лесничество, квартал 4, выделы 7, 10-12, 14, 16-19, 21-29, квартал 6, выделы 1-23, квартал 12, выделы 1-17, квартал 13, выделы 1-11, квартал 14, выделы 1-13, квартал 15, выделы 1-14, квартал 16, выделы 1-16, квартал 17, выделы 1-12, номер учетной записи в государственном лесном реестре 107-2019-12.

1. Распределение земель

(га)

Общая площадь, га	в том числе									
	лесные земли					нелесные земли				
	занятые лесными насаждениями - всего	в том числе покрытые лесными культурами	лесные питомники, плантации	не занятые лесными насаждениями	итого	дорога	просек и границы	болота	другие	итого
1	2	3	4	5	6	7	8	9	10	11
513,6740	490,65	86,0	-	-	490,65	0,7	4,018	-	18,306	23,024

Таблица 2. Характеристика насаждений проектируемого лесного участка

Целевое назначение лесов	Лесничество	Участковое лесничество/урочище (при наличии)	Лесной квартал/лесотакционный выдел	Хозяйство, преобладающая порода	Площадь га/запас древесины при наличии (куб. м)	в том числе по группам возраста древостоя (га/куб. м)			
						молодняки	средневозрастные	приспевающие	спелые и перестойные
1	2	3		4	5	6	7	8	9
Защитные леса - леса, выполняющие функции защиты природных и иных объектов (леса, расположенные в лесопарковых зонах)	Канашское	Шихранское	4/7	Твердолиственное, Дуб	2,2/242	-	2,2/242	-	-
	Канашское	Шихранское	4/10	Мягколиственное, береза	3,3/825	-	-	3,3/825	-
	Канашское	Шихранское	4/11	Мягколиственное, береза	25/5100	-	-	25/5100	-
	Канашское	Шихранское	4/12	КОЛЛЕКТИВНЫЕ САДЫ	0,713/-	-	-	-	-
	Канашское	Шихранское	4/14	ЛЭП	2,8/-	-	-	-	-
	Канашское	Шихранское	4/16	Твердолиственное	0,3/21	0,3/21	-	-	-

Целевое назначение лесов	Лесничество	Участковое лесничество/урочище (при наличии)	Лесной квартал/лесотаксационный выдел	Хозяйство, преобладающая порода	Площадь га/запас древесины при наличии (куб. м)	в том числе по группам возраста древостоя (га/куб. м)			
						молодняки	средне-возрастные	приспевающие	спелые и перестойные
1	2	3		4	5	6	7	8	9
		ое		ное, Дуб					
	Канашское	Шихранское	4/17	Мягколиственное, осина	1,4/392	-	-	-	1,4/392
Защитные леса - леса, выполняющие функции защиты природных и иных объектов (леса, расположенные в лесопарковых зонах)	Канашское	Шихранское	4/18	ПРУД	0,8/-	-	-	-	-
	Канашское	Шихранское	4/19	КОЛЛЕКТИВНЫЕ САДЫ	1,873/-	-	-	-	-
	Канашское	Шихранское	4/21	ПРУД	0,5/-	-	-	-	-
	Канашское	Шихранское	4/22	Хвойное, сосна	1,5/210	1,5/210	-	-	-
	Канашское	Шихранское	4/23	Хвойное, сосна	5,5/1456	-	5,6/1456	-	-
	Канашское	Шихранское	4/24	Твердолистное, Дуб	1,7/187	1,7/187	-	-	-
	Канашское	Шихранское	4/25	Мягколиственное, липа	2,7/702	-	-	-	2,7/702
	Канашское	Шихранское	4/26	Твердолистное, Дуб	4,3/559	-	4,3/559	-	-
	Канашское	Шихранское	4/27	СЕНОКОС	0,5/-	-	-	-	-
	Канашское	Шихранское	4/28	РУЧЬИ	0,1/-	-	-	-	-
Канашское	Шихранское	4/29	ГРАНИЦЫ	0,35/-	-	-	-	-	
Защитные леса - леса, выполняющие функции защиты природных и иных объектов (леса, расположенные в зеленых зонах)	Канашское	Шихранское	6/1	Мягколиственное, береза	4/880	-	-	4/880	-
	Канашское	Шихранское	6/2	ЛЭП	2/-	-	-	-	-
	Канашское	Шихранское	6/3	Твердолистное, Дуб	1,5/150	-	1,5/150	-	-
	Канашское	Шихранское	6/4	Твердолистное, Дуб	1,9/209	-	1,9/209	-	-
	Канашское	Шихранское	6/5	Мягколиственное, береза	31/6820	-	-	31/6820	-
	Канашское	Шихранское	6/6	Мягколиственное, осина	3,2/1088	-	-	-	3,2/1088
	Канашское	Шихранское	6/7	ПАСЕКА	0,82/-	-	-	-	-
	Канашское	Шихранское	6/8	ПЛАНТАЦИЯ	0,5/-	-	-	-	-
	Канашское	Шихранское	6/9	УСАДЬБА	2,7/-	-	-	-	-
	Канашское	Шихранское	6/10	Мягколиственное, береза	8/1600	-	-	8/1600	-
	Канашское	Шихранское	6/11	Хвойное, Лиственница	0,4/4	0,4/4	-	-	-
	Канашское	Шихранское	6/12	Твердолистное, Дуб	1,7/204	1,7/204	-	-	-
	Канашское	Шихранское	6/13	Твердолистное, Дуб	0,2/22	-	0,2/22	-	-
	Канашское	Шихранское	6/14	РУЧЬИ	0,05/-	-	-	-	-
Канашское	Шихранское	6/15	БИЛ1КЛ2ЛП1	3,8/76	3,8/76	-	-	-	

Целевое назначение лесов	Лесничество	Участковое лесничество/урочище (при наличии)	Лесной квартал/лесотаксационный выдел	Хозяйство, преобладающая порода	Площадь га/запас древесины при наличии (куб. м)	в том числе по группам возраста древостоя (га/куб. м)			
						молодняки	средневозрастные	приспевающие	спелые и перестойные
1	2	3		4	5	6	7	8	9
Защитные леса - леса, выполняющие функции защиты природных и иных объектов (леса, расположенные в зеленых зонах)		ое		ОС+Б					
	Канашское	Шихранское	6/16	Твердолиственное, Дуб	56/9690	-	57/9690	-	-
	Канашское	Шихранское	6/17	СЕНОКОС	1/-	-	-	-	-
	Канашское	Шихранское	6/18	Хвойное, Лиственница	0,7/147	-	0,7/147	-	-
	Канашское	Шихранское	6/19	Мягколиственное, осина	0,6/18	0,6/18	-	-	-
	Канашское	Шихранское	6/20	Мягколиственное, береза	1,3/260	-	-	1,3/260	-
	Канашское	Шихранское	6/21	ДОРОГА	0,35/-	-	-	-	-
	Канашское	Шихранское	6/22	ГРАНИЦЫ	0,15/-	-	-	-	-
	Канашское	Шихранское	6/23	ПРОСЕКИ	0,35/-	-	-	-	-
Защитные леса - ценные леса (противоэрозионные леса)	Канашское	Шихранское	12/1	Мягколиственное, осина	2,1/630	-	-	-	2,1/630
	Канашское	Шихранское	12/2	Твердолиственное, Дуб	24,3/3888	-	24,3/3888	-	-
	Канашское	Шихранское	12/3	Мягколиственное, осина	1,1/44	1,1/44	-	-	-
	Канашское	Шихранское	12/4	Твердолиственное, Дуб	1,3/52	1,3/52	-	-	-
	Канашское	Шихранское	12/5	Твердолиственное, Дуб	1,0/80	1,0/80	-	-	-
	Канашское	Шихранское	12/6	Твердолиственное, Дуб	1,7/221	-	1,7/221	-	-
	Канашское	Шихранское	12/7	Мягколиственное, осина	1,6/448	-	-	-	1,6/448
	Канашское	Шихранское	12/8	Мягколиственное, осина	12,0/3600	-	-	-	12,0/3600
	Канашское	Шихранское	12/9	Мягколиственное, осина	1,2/228	-	-	1,2/228	-
	Канашское	Шихранское	12/10	Мягколиственное, липа	6,7/871	-	6,7/871	-	-
	Канашское	Шихранское	12/11	ПРУД	0,2/-	-	-	-	-
	Канашское	Шихранское	12/12	Твердолиственное, Дуб	0,9/126	-	0,9/126	-	-
	Канашское	Шихранское	12/13	Мягколиственное, береза	1,9/323	-	-	1,9/323	-
	Канашское	Шихранское	12/14	ГРАНИЦЫ	0,25/-	-	-	-	-
	Канашское	Шихранское	12/15	ПРОСЕКА	0,35/-	-	-	-	-
	Канашское	Шихранское	12/16	РУЧЬИ	0,05/-	-	-	-	-
	Канашское	Шихранское	12/17	ДОРОГА	0,05/-	-	-	-	-
	Канашское	Шихранское	13/1	Мягколиственное, береза	3,4/748	-	-	3,4/748	-
	Канашское	Шихранское	13/2	Твердолиственное	41,3/6270	-	41,8/627	-	-

Целевое назначение лесов	Лесничество	Участковое лесничество/урочище (при наличии)	Лесной квартал/лесотаксационный выдел	Хозяйство, преобладающая порода	Площадь га/запас древесины при наличии (куб. м)	в том числе по группам возраста древостоя (га/куб. м)			
						молодняки	средне-возрастные	приспевающие	спелые и перестойные
1	2	3		4	5	6	7	8	9
		ое		ное, Дуб			0		
	Канашское	Шихранское	13/3	Мягколиственное, осина	1,4/420	-	-	-	1,4/420
Защитные леса - леса, выполняющие функции защиты природных и иных объектов (леса, расположенные в зеленых зонах)	Канашское	Шихранское	13/4	Мягколиственное, осина	1,9/570	-	-	-	1,9/570
	Канашское	Шихранское	13/5	Мягколиственное, осина	0,4/120	-	-	-	0,4/120
	Канашское	Шихранское	13/6	Мягколиственное, осина	2,65/810	-	-	-	2,7/810
	Канашское	Шихранское	13/7	Мягколиственное, осина	2,2/660	-	-	-	2,2/660
	Канашское	Шихранское	13/8	Мягколиственное, осина	1,4/420	-	-	-	1,4/420
	Канашское	Шихранское	13/9	Мягколиственное, осина	0,4/120	-	-	-	0,4/120
	Канашское	Шихранское	13/10	ГРАНИЦЫ	0,15/-	-	-	-	-
	Канашское	Шихранское	13/11	ПРОСЕКИ	0,15/-	-	-	-	-
Защитные леса - ценные леса (противоэрозионные леса)	Канашское	Шихранское	14/1	Мягколиственное, осина	3,2/896	-	-	-	3,2/896
	Канашское	Шихранское	14/2	Твердолистное, Дуб	14,4/1898	-	14,6/1898	-	-
	Канашское	Шихранское	14/3	Мягколиственное, осина	2,5/700	-	-	-	2,5/700
	Канашское	Шихранское	14/4	Мягколиственное, осина	0,8/224	-	-	-	0,8/224
	Канашское	Шихранское	14/5	Твердолистное, Дуб	16,5/2688	-	16,8/2688	-	-
	Канашское	Шихранское	14/6	Мягколиственное, осина	5,4/1512	-	-	-	5,4/1512
	Канашское	Шихранское	14/7	Твердолистное, Дуб	2,4/240	2,4/240	-	-	-
	Канашское	Шихранское	14/8	Твердолистное, Дуб	5,5/550	-	5,5/550	-	-
	Канашское	Шихранское	14/9	Твердолистное, Дуб	2,4/264	-	2,4/264	-	-
	Канашское	Шихранское	14/10	СЕНОКОС	2/-	-	-	-	-
	Канашское	Шихранское	14/11	Мягколиственное, осина	0,8/192	-	-	-	0,8/192
	Канашское	Шихранское	14/12	ГРАНИЦЫ	0,15/-	-	-	-	-
	Канашское	Шихранское	14/13	ПРОСЕКИ	0,513/-	-	-	-	-
Защитные леса - леса, выполняющие функции защиты природных и иных объектов (леса, расположенные в зеленых зонах)	Канашское	Шихранское	15/1	СЕНОКОС	0,1/-	-	-	-	-
	Канашское	Шихранское	15/2	Твердолистное, Дуб	19/-	-	19/2850	-	-
	Канашское	Шихранское	15/4	Мягколиственное, осина	0,6/168	-	-	-	0,6/168
	Канашское	Шихранское	15/5	Мягколиственное, осина	2,6/728	-	-	-	2,6/728
	Канашское	Шихранское	15/6	Мягколиственное	0,4/112	-	-	-	0,4/112

Целевое назначение лесов	Лесничество	Участковое лесничество/урочище (при наличии)	Лесной квартал/лесотаксационный выдел	Хозяйство, преобладающая порода	Площадь га/запас древесины при наличии (куб. м)	в том числе по группам возраста древостоя (га/куб. м)			
						молодняки	средневозрастные	приспевающие	спелые и перестойные
1	2	3		4	5	6	7	8	9
Защитные леса - леса, выполняющие функции защиты природных и иных объектов (леса, расположенные в зеленых зонах)		ое		, осина					
	Канашское	Шихранское	15/7	Мягколиственное, липа	1,2/48	1,2/48	-	-	-
	Канашское	Шихранское	15/8	Мягколиственное, осина	3/840	-	-	-	3/840
	Канашское	Шихранское	15/9	Мягколиственное, осина	1/130	-	1/130	-	-
	Канашское	Шихранское	15/10	Твердолиственное, Дуб	24/2684	24,4/2684	-	-	-
	Канашское	Шихранское	15/11	Мягколиственное, липа	4,8/1056	-	-	-	4,8/1056
	Канашское	Шихранское	15/12	ГРАНИЦЫ	0,15/-	-	-	-	-
	Канашское	Шихранское	15/13	ПРОСЕКИ	0,35/-	-	-	-	-
	Канашское	Шихранское	15/14	ДОРОГА	0,15/-	-	-	-	-
	Канашское	Шихранское	16/1	Твердолиственное, Дуб	8,5/1440	-	9/1440	-	-
	Канашское	Шихранское	16/2	Мягколиственное, осина	1,1/264	-	-	-	1,1/264
	Канашское	Шихранское	16/3	Твердолиственное, Дуб	3,7/407	-	3,7/407	-	-
	Канашское	Шихранское	16/4	Твердолиственное, Дуб	2,8/112	2,8/112	-	-	-
	Канашское	Шихранское	16/5	Твердолиственное, Дуб	5,9/413	5,9/413	-	-	-
	Канашское	Шихранское	16/6	Мягколиственное, липа	5,7/114	5,7/114	-	-	-
	Канашское	Шихранское	16/7	ПРУД	0,15/-	-	-	-	-
	Канашское	Шихранское	16/8	Твердолиственное, Дуб	19/3820	-	-	-	19,1/3820
	Канашское	Шихранское	16/9	Твердолиственное, Дуб	2/220	-	2/220	-	-
	Канашское	Шихранское	16/10	Мягколиственное, осина	2,2/616	-	-	-	2,2/616
	Канашское	Шихранское	16/11	ПАСЕКА	0,2/-	-	-	-	-
	Канашское	Шихранское	16/12	СЕНОКОС	1/-	-	-	-	-
Канашское	Шихранское	16/13	ДОРОГА	0,15/-	-	-	-	-	
Канашское	Шихранское	16/14	РУЧЬИ	0,05/-	-	-	-	-	
Канашское	Шихранское	16/15	ПРОСЕКИ	0,323/-	-	-	-	-	
Канашское	Шихранское	16/16	ГРАНИЦЫ	0,25/-	-	-	-	-	
Защитные леса - леса, выполняющие функции защиты природных и	Канашское	Шихранское	17/1	Твердолиственное, Дуб	20,5/3360	-	-	-	21/3360
	Канашское	Шихранское	17/2	Твердолиственное, Дуб	16/2560	-	-	-	16/2560
	Канашское	Шихранское	17/3	Мягколиственное	1/300	-	-	-	1,0/300

Целевое назначение лесов	Лесничество	Участковое лесничество/урочище (при наличии)	Лесной квартал/лесотаксационный выдел	Хозяйство, преобладающая порода	Площадь га/запас древесины при наличии (куб. м)	в том числе по группам возраста древостоя (га/куб. м)			
						молодняки	средне-возрастные	приспевающие	спелые и перестойные
1	2	3		4	5	6	7	8	9
иных объектов (леса, расположенные в лесопарковых зонах) Защитные леса - леса, выполняющие функции защиты природных и иных объектов (леса, расположенные в лесопарковых зонах)		ое		, осина					
	Канашское	Шихранское	17/4	Мягколиственное, осина	1/300	-	-	-	1,0/300
	Канашское	Шихранское	17/5	Твердолистное, Дуб	1,8/198	-	1,8/198	-	-
	Канашское	Шихранское	17/6	Мягколиственное, осина	0,7/210	-	-	-	0,7/210
	Канашское	Шихранское	17/7	Мягколиственное, осина	1,1/330	-	-	-	1,1/330
	Канашское	Шихранское	17/8	Твердолистное, Дуб	4,4/308	-	4,4/308	-	-
	Канашское	Шихранское	17/9	Мягколиственное, осина	0,8/240	-	-	-	0,8/240
	Канашское	Шихранское	17/10	Мягколиственное, осина	8,9/2970	-	-	-	9/2970
	Канашское	Шихранское	17/11	ПАНДШАФТНАЯ ПОЛЯНА	0,2/-	-	-	-	-
Канашское	Шихранское	17/12	ГРАНИЦЫ	0,532/-	-	-	-	-	
Итого	-	-		-	513,6740/87473,0	55,4/4507,0	226,4/34804,0	79,1/16784,0	129,75/31378,0

Таблица 3. Средние таксационные показатели насаждений проектируемого лесного участка

Целевое назначение лесов	Лесной квартал/лесотаксационный выдел	Хозяйство, преобладающая порода	Состав насаждений	Возраст	Бонитет	Полнота	Средний запас древесины (куб. м/га)			
							Молодняки	Средневозрастные	Приспевающие	Спелые и перестойные
1	2	3	4	5	6	7	8	9	10	11
Защитные леса - леса, выполняющие функции защиты природных и иных объектов (леса, расположенные в лесопарковых зонах)	4/7	Твердолистное, Дуб	5Д4ЛП1КЛ+Б+Ил л/к	50	2	0,6	-	110	-	-
	4/10	Мягколиственное, береза	10Б+Лп+Ос	70	2	0,8	-	-	205	-
	4/11	Мягколиственное, береза	7Б2ЛП1Д+Ос	70	2	0,7	-	-	200	-
	4/16	Твердолистное, Дуб	10Д+Б+Лп л/к	40	2	0,5	70	-	-	-
	4/17	Мягколиственное, осина	10ОС+Б+Лп	60	2	0,8	-	-	-	280
	4/22	Хвойное, сосна	10С+Лп+Д л/к	30	1	0,8	140	-	-	-
	4/23	Хвойное, сосна	8С1Б1ЛП+Е+Олч л/к	50	1А	0,7	-	260	-	-
	4/24	Твердолистное, Дуб	5Д2ЛПЗБ+Ос+Ил л/к	40	2	0,7	110	-	-	-
	4/25	Мягколиственное, липа	8ЛП1Б1Д+Е+Ос	130	3	0,6	-	-	-	260
4/26	Твердолистное, Дуб	4ДЗБЗЛП+Кл+Е л/к	50	2	0,6	-	130	-	-	
Защитные леса	6/1	Мягколиственное	8Б1ЛП1Е+	70	2	0,7	-	-	220	-

Целевое назначение лесов	Лесной кварта л/лесот аксаци онный выдел	Хозяйство, преобладающ ая порода	Состав насаждений	Возра ст	Бон итет	Полн ота	Средний запас древесины (куб. м/га)			
							Молодн яки	Среднев озрастн ые	Приспев ающие	Спелые и пересто йные
1	2	3	4	5	6	7	8	9	10	11
- леса, выполняющие функции защиты природных и иных объектов (леса, расположенные в зеленых зонах)		ое, береза	Д+Ос							
	6/3	Твердолиствен ное, Дуб	5Д1Е2Б2Л П+Ос л/к	50	3	0,6	-	100	-	-
	6/4	Твердолиствен ное, Дуб	7Д1Е1Б1Л П л/к	50	2	0,6	-	110	-	-
	6/5	Мягколиственн ое, береза	6Б2ЛП2Е+ Ос	70	2	0,7	-	-	220	-
	6/6	Мягколиственн ое, осина	10ОС+Б+Е	60	1	0,8	-	-	-	340
	6/10	Мягколиственн ое, береза	6Б1ЛП3Е	70	2	0,7	-	-	200	-
	6/11	Хвойное, Лиственница	10Л+Лп л/к	11	1	0,6	10	-	-	-
	6/12	Твердолиствен ное, Дуб	8Д2С л/к	25	1	0,8	120	-	-	-
	6/13	Твердолиствен ное, Дуб	10Д+Б+Лп л/к	45	2	0,6	-	110	-	-
	6/15	Твердолиствен ное, Ильм	6ИЛ1КЛ2Л П1ОС+Б	10	2	0,4	20	-	-	-
	6/16	Твердолиствен ное, Дуб	5Д3ЛП2Б+ Ос	80	2	0,5	-	170	-	-
	6/18	Хвойное, Лиственница	10Л л/к	45	1	0,7	-	210	-	-
	6/19	Мягколиственн ое, осина	4ОС2ЛП4И Л+Кл+Б	10	2	0,5	30	-	-	-
	6/20	Мягколиственн ое, береза	6Б2ЛП2Д	70	2	0,7	-	-	200	-
Защитные леса - ценные леса (противоэрозио нные леса)	12/1	Мягколиственн ое, осина	10ОС+Лп	60	1	0,7	-	-	-	300
	12/2	Твердолиствен ное, Дуб	6Д3ЛП1ОС +Б	60	2	0,7	-	160	-	-
	12/3	Мягколиственн ое, осина	4ЛП4ОС1Д 1ИЛ+Ив	15	3	0,7	40	-	-	-
	12/4	Твердолиствен ное, Дуб	5Д2ИЛ2ЛП 1ОС+Б л/к	25	2	0,6	40	-	-	-
	12/5	Твердолиствен ное, Дуб	8Д2ЛП+Ос +Ил л/к	40	2	0,6	80	-	-	-
	12/6	Твердолиствен ное, Дуб	10Д+Лп л/к	60	2	0,6	-	130	-	-
	12/7	Мягколиственн ое, осина	10ОС+Б+Л п	55	1	0,7	-	-	-	280
	12/8	Мягколиственн ое, осина	7ОС3Б+Д+ Лп	60	1	0,7	-	-	-	300
	12/9	Мягколиственн ое, осина	10ОС+Б+Л п+Д	50	2	0,6	-	-	190	-
	12/10	Мягколиственн ое, липа	3ЛП2Д3ОС 2Б+Ил	60	3	0,4	-	130	-	-
	12/12	Твердолиствен ное, Дуб	10Д+Лп	60	2	0,6	-	140	-	-
	12/13	Мягколиственн ое, береза	4Б2Д2ЛП2 ОС+Ил	70	2	0,6	-	-	170	-
	Защитные леса - леса, выполняющие функции защиты	13/1	Мягколиственн ое, береза	7Б1Д1ЛП1 ОС	70	1	0,7	-	-	220
13/2		Твердолиствен ное, Дуб	5Д4ЛП1Б+ Ос	70	2	0,6	-	150	-	-
13/3		Мягколиственн	10ОС+Лп+	60	1	0,7	-	-	-	300

Целевое назначение лесов	Лесной квартал/лесотаксационный выдел	Хозяйство, преобладающая порода	Состав насаждений	Возраст	Бонитет	Полнота	Средний запас древесины (куб. м/га)			
							Молодняки	Средневозрастные	Приспевающие	Спелые и перестойные
1	2	3	4	5	6	7	8	9	10	11
природных и иных объектов (леса, расположенные в зеленых зонах)		осе, осина	Д							
	13/4	Мягколиственное, осина	10ОС+Д+Лп	60	1	0,7	-	-	-	300
	13/5	Мягколиственное, осина	10ОС+Б+Лп	60	1	0,7	-	-	-	300
	13/6	Мягколиственное, осина	10ОС+Д+Лп	60	1	0,7	-	-	-	300
	13/7	Мягколиственное, осина	10ОС+Д+Лп	60	1	0,7	-	-	-	300
	13/8	Мягколиственное, осина	10ОС+Лп+Д	60	1	0,7	-	-	-	300
	13/9	Мягколиственное, осина	10ОС+Лп+Д	60	1	0,7	-	-	-	300
Защитные леса - ценные леса (противоэрозионные леса)	14/1	Мягколиственное, осина	6ОС2ЛП2Б+Д	70	2	0,7	-	-	-	280
	14/2	Твердолистное, Дуб	6Д4ЛП+Б+Ос	50	2	0,6	-	130	-	-
	14/3	Мягколиственное, осина	10ОС+Д+Лп	60	1	0,7	-	-	-	280
	14/4	Мягколиственное, осина	10ОС+Д+Лп	60	1	0,7	-	-	-	280
	14/5	Твердолистное, Дуб	7Д2ЛП1ОС+Б	70	2	0,6	-	160	-	-
	14/6	Мягколиственное, осина	4ОС3Б2ЛП1Д+Ил	70	2	0,7	-	-	-	280
	14/7	Твердолистное, Дуб	10Д+Лп л/к	40	2	0,6	100	-	-	-
	14/8	Твердолистное, Дуб	4Д4ЛП1ИЛ1ОС+Б	60	2	0,5	-	100	-	-
	14/9	Твердолистное, Дуб	10Д+Лп ЛК	55	2	0,6	-	110	-	-
	14/11	Мягколиственное, осина	9ОС1ЛП+Д	60	1	0,6	-	-	-	240
Защитные леса - леса, выполняющие функции защиты природных и иных объектов (леса, расположенные в зеленых зонах)	15/2	Твердолистное, Дуб	6Д3ЛП1ОС+Б	70	2	0,6	-	150	-	-
	15/4	Мягколиственное, осина	10ОС+Лп+Д	60	1	0,7	-	-	-	280
	15/5	Мягколиственное, осина	10ОС+Д+Лп	60	1	0,7	-	-	-	280
	15/6	Мягколиственное, осина	10ОС+Лп+Д	60	1	0,7	-	-	-	280
	15/7	Мягколиственное, липа	3ЛП2ОС2Б1Д1КЛ1ИЛ	15	3	0,6	40	-	-	-
	15/8	Мягколиственное, осина	6ОС2ЛП1Б1Д	70	1	0,7	-	-	-	280
	15/9	Мягколиственное, осина	10ОС+Лп	30	2	0,7	-	130	-	-
	15/10	Твердолистное, Дуб	10Д+Лп+Ос л/к	40	2	0,7	110	-	-	-
	15/11	Мягколиственное, липа	7ЛП3Д+Ос+Ил	100	3	0,5	-	-	-	220
	16/1	Твердолистное, Дуб	6Д3ЛП1ОС+Б	70	2	0,6	-	160	-	-
16/2	Мягколиственное, осина	8ОС2ЛП+Д	70	2	0,6	-	-	-	240	
16/3	Твердолистное	10Д+Лп+	45	2	0,7	-	110	-	-	

Целевое назначение лесов	Лесной кварта л/лесот аксаци онный выдел	Хозяйство, преобладающ ая порода	Состав насаждений	Возра ст	Бон итет	Полн ота	Средний запас древесины (куб. м/га)			
							Молодн яки	Среднев озрастн ые	Приспев ающие	Спелые и пересто йные
1	2	3	4	5	6	7	8	9	10	11
Защитные леса - леса, выполняющие функции защиты природных и иных объектов (леса, расположенные в зеленых зонах)	16/4	Твердолистве нное, Дуб	4Д2ИЛ2ЛП 2КЛ+Ос л/к	25	2	0,6	40	-	-	-
	16/5	Твердолистве нное, Дуб	5Д3ЛП1ИЛ 1КЛ+Ос+Б л/к	35	2	0,6	70	-	-	-
	16/6	Мягколиственн ое, липа	4ЛП3ИЛ3О С+Д+Б	10	3	0,5	20	-	-	-
	16/8	Твердолистве нное, Дуб	7Д3ЛП+Б+ Ос	80	2	0,6	-	-	-	200
	16/9	Твердолистве нное, Дуб	10Д+Лп+ Кл л/к	45	2	0,7	-	110	-	-
	16/10	Мягколиственн ое, осина	10ОС+Д+ Лп	55	1	0,7	-	-	-	-
Защитные леса - леса, выполняющие функции защиты природных и иных объектов (леса, расположенные в лесопарковых зонах)	17/1	Твердолистве нное, Дуб	5Д5ЛП+Ос	80	2	0,5	-	-	-	160
	17/2	Твердолистве нное, Дуб	5Д5ЛП+Ос	80	2	0,5	-	-	-	160
	17/3	Мягколиственн ое, осина	10ОС+Лп+ Д	60	1	0,7	-	-	-	300
	17/4	Мягколиственн ое, осина	10ОС+Лп+ Д	60	1	0,7	-	-	-	300
	17/5	Твердолистве нное, Дуб	10Д+Лп л/к	45	2	0,7	-	110	-	-
	17/6	Мягколиственн ое, осина	10ОС+Лп+ Д	60	1	0,7	-	-	-	300
	17/7	Мягколиственн ое, осина	10ОС+Д+ Лп	60	1	0,7	-	-	-	300
	17/8	Твердолистве нное, Дуб	7Д3ЛП+Ос +Ил л/к	40	3	0,6	-	70	-	-
	17/9	Мягколиственн ое, осина	10ОС+Д	60	1	0,7	-	-	-	300
	17/10	Мягколиственн ое, осина	10ОС+Лп+ Д	60	1	0,8	-	-	-	-

4. Объекты лесной инфраструктуры

№ п/п	Лесничество	Участковое лесничество/урочи ще (при наличии)	Лесной квартал	Лесотаксац ионный выдел	Наименовани е объекта	Единица измерения	Объем
1	2	3	4	5	6	7	8
1.	Канашское	Шихранское	4	29	границы	га	0,35
2.	Канашское	Шихранское	6	21	дорога	га	0,35
3.	Канашское	Шихранское	6	22	границы	га	0,15
4.	Канашское	Шихранское	6	23	просеки	га	0,35
5.	Канашское	Шихранское	12	14	границы	га	0,25
6.	Канашское	Шихранское	12	15	просека	га	0,35
7.	Канашское	Шихранское	12	17	дорога	га	0,05
8.	Канашское	Шихранское	13	10	границы	га	0,15
9.	Канашское	Шихранское	13	11	просеки	га	0,15
10.	Канашское	Шихранское	14	12	границы	га	0,15
11.	Канашское	Шихранское	14	13	просеки	га	0,513
12.	Канашское	Шихранское	15	12	границы	га	0,15
13.	Канашское	Шихранское	15	13	просеки	га	0,35
14.	Канашское	Шихранское	15	14	дорога	га	0,15
15.	Канашское	Шихранское	16	13	дорога	га	0,15

№ п/п	Лесничество	Участковое лесничество/урочище (при наличии)	Лесной квартал	Лесотаксационный выдел	Наименование объекта	Единица измерения	Объем
1	2	3	4	5	6	7	8
16.	Канашское	Шихранское	16	15	просеки	га	0,323
17.	Канашское	Шихранское	16	16	границы	га	0,25
18.	Канашское	Шихранское	17	12	границы	га	0,532
-	Итого	-	-	-	-	га	4,718

4. Особо защитные участки лесов

п/п	Лесничество	Участковое лесничество/урочище (при наличии)	Лесной квартал	Лесотаксационный выдел	Назначение	Площадь (га)
1	2	3	4	5	6	7
1.	Канашское	Шихранское	6	1, 3-6, 10, 13, 15, 16, 19, 20	Участки лесов (1 км) вокруг санаториев, детских лагерей, домов отдыха, пансионатов, туристических баз и других лечебных и оздоровительных учреждений	111,5
2.	Канашское	Шихранское	6	11, 12, 18	Иные ОЗУ	2,8
3.	Канашское	Шихранское	13	1-9	Участки лесов (1 км) вокруг санаториев, детских лагерей, домов отдыха, пансионатов, туристических баз и других лечебных и оздоровительных учреждений	55,05
4.	Канашское	Шихранское	15	7, 11	Медоносные участки лесов	6,0
5.	Канашское	Шихранское	15	2, 4-6, 8-10	Участки лесов (1 км) вокруг санаториев, детских лагерей, домов отдыха, пансионатов, туристических баз и других лечебных и оздоровительных учреждений	50,6
6.	Канашское	Шихранское	16	1-10	Участки лесов (1 км) вокруг санаториев, детских лагерей, домов отдыха, пансионатов, туристических баз и других лечебных и оздоровительных учреждений	51,05
-	Итого	-	-	-	-	277,0

6. Объекты, не связанные с созданием лесной инфраструктуры

№ п/п	Лесничество	Участковое лесничество/урочище (при наличии)	Лесной квартал	Лесотаксационный выдел	Наименование объекта	Единица измерения	Объем
1	2	3	4	5	6	7	8
-	-	-	-	-	-	-	-

7. Права третьих лиц _____

Арендодатель

Арендатор

М.Н. Трофимова
(фамилия, имя, отчество (последнее при наличии),
подпись, печать)

(фамилия, имя, отчество (последнее при наличии),
подпись, печать (последнее при наличии))

Объемы и сроки исполнения работ
по обеспечению пожарной и санитарной безопасности
на арендуемом лесном участке

Целевое назначение лесов	Виды мероприятий	Единица измерения	Среднегодовой объем	Срок исполнения
Обеспечение пожарной безопасности в лесах				
Защитные леса	Содержание противопожарных аншлагов	шт.	5	Ежегодно до начала пожароопасного сезона
	Устройство и содержание пункта хранения противопожарного инвентаря	шт.	1	Ежегодно до начала пожароопасного сезона
	Уход за противопожарными минерализованными полосами	км	4,1	Ежегодно до начала пожароопасного сезона
Обеспечение санитарной безопасности в лесах				
Защитные леса	Уборка территории от твердых коммунальных отходов	га	513,6740	Ежегодно

Арендатор обязуется осуществлять обеспечение пожарной безопасности и санитарной безопасности в лесах на арендуемом участке в объемах, в сроки и в порядке, предусмотренных проектом освоения лесного участка, прошедшим государственную экспертизу.

Примечание: указанный объем и перечень мероприятий могут быть изменены на основании проекта освоения лесов, прошедшего государственную экспертизу и получившего положительное заключение экспертной комиссии.

Арендодатель

Арендатор

М.Н. Трофимова
(фамилия, имя, отчество (последнее при наличии),
подпись, печать)

(фамилия, имя, отчество (последнее при наличии),
подпись, печать (последнее при наличии))

