

УТВЕРЖДАЮ:

Заместитель министра
природных ресурсов и

экологии Чувашской Республики

 М.Н. Трофимова

Дата 24.08.2020

Акт
лесопатологического обследования № 12/3-22
лесных насаждений Вурнарского лесничества

Чувашской Республики

Способ лесопатологического обследования: Инструментальный

Место проведения:

Участковое лесничество	Урочище (дача)	Квартал (кварталы)	Выдел /л.п. выдел	Площадь, га
Вурнарское	0	4	19/2	4,6 (0,1)

Лесопатологическое обследование проведено на общей площади 0,1 га.

Примечание: Лесной участок арендован АО Фирма «СЗ «Август» на основании договора аренды № 02-69-0417/ФА/АР-2015 Министерства природных ресурсов и экологии Чувашской Республики от 11.02.2015 г., кадастровый номер 21:09:280105:4072, целевое назначение – защитные леса, вид использования – осуществление рекреационной деятельности.



16702
27.08.2020

3. Инструментальное обследование аварийных деревьев

3.1. Координаты расположения аварийных деревьев: см. приложение 4 к настоящему Акту ЛПО.

3.2. Структурные изъяны, характеризующие аварийность дерева: см. приложение 4 к настоящему Акту ЛПО.

3.3. Порода, высота, диаметр, запас: см. приложение 4 к настоящему Акту ЛПО.

ЗАКЛЮЧЕНИЕ

С целью предотвращения негативных процессов или снижения ущерба от их воздействия:

Вид мероприятия	Запас деревьев, куб.м	Породы	Сроки проведения
Рубка аварийных деревьев	4,1	Липа, Дуб	2020 - 2021г.г.


Ведомость перечета аварийных деревьев, назначенных в рубку, прилагается (приложение 4 к Акту).

Мероприятия, необходимые для предупреждения повреждения или поражения смежных деревьев:

своевременное проведение мероприятия, вывозка неокоренной древесины, рекомендуется рубка деревьев способом, исключающим повреждение смежных деревьев.

Исполнитель работ по проведению лесопатологического обследования:

инженер-лесопатолог отдела ЗЛ и ГЛПМ филиала ФБУ «Рослесозащита» - «Центр защиты леса Чувашской Республики»

Антонова Е.В. 

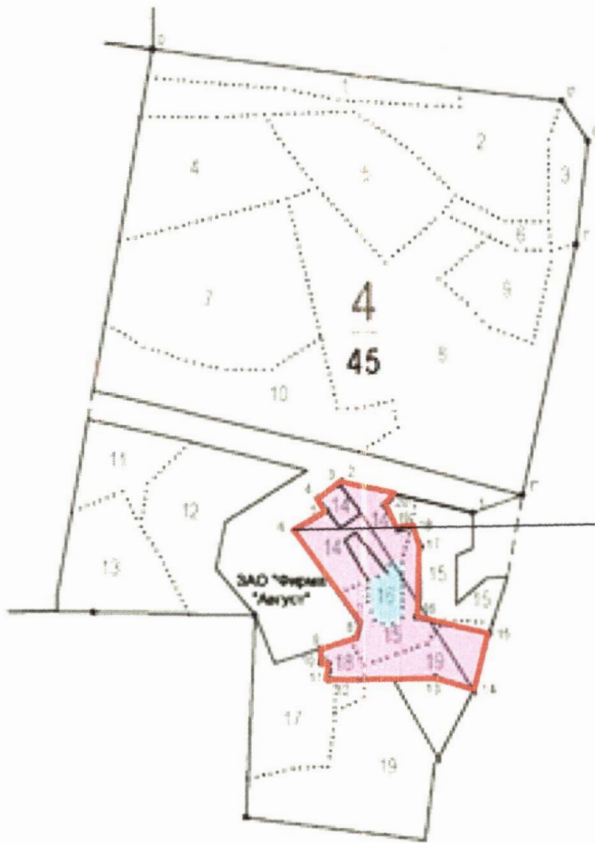
Дата проведения обследований 25.06.2020 года.

Дата составления документа: 07.07.2020 года. Телефон: 8(8352) 41-89-77

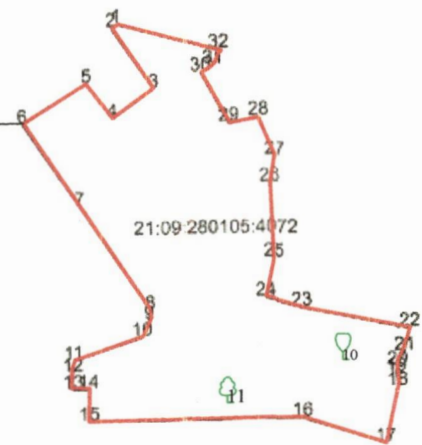
Абрис участка



Масштаб 1: 10 000



Масштаб 1: 5 000




№ выдела	Ленты (круговой площадки) перечета				
	№ ленты (площадки)	длина, м	ширина, м	радиус, м	площадь, га

Номера точек	Координаты		Румбы линий	Длина, м
10	55.491859	46.944768		
11	55.491571	46.943618		

УСЛОВНЫЕ ОБОЗНАЧЕНИЯ:

 граница арендованного лесного участка

 расположение аварийных деревьев

Исполнитель работ по проведению лесопатологического обследования:

ФИО Антонова Е.В.

Подпись 

ФИО _____

Подпись _____

Дата составления документа 02.02.2020

Телефон: 8(8352) 41-89-77

ПЕРЕЧЕТНАЯ ВЕДОМОСТЬ АВАРИЙНЫХ ДЕРЕВЬЕВ, НАЗНАЧЕННЫХ В РУБКУ

№ дерева	Координаты		Порода	Высота, м	Диаметр, см	Запас, куб. м.	Структурные изъяны, характеризующие аварийные деревья	Мероприятие	Срок проведения мероприятия
	N	E							
1	2		3	4	5	6	7	8	9
10	55.491859	46.944768	Липа	21	60	2,98	Наличие дупел; наличие стволовой гнили, разрушающая ствол более 1/2 ; опасное расположение от места массового катания в зимний период на санках, тюбингах. При ветровых нагрузках существует угроза падения всего дерева или его частей и причинения ущерба населению.	РАД - рубка аварийных деревьев	2020-2021 гг.
11	55.491571	46.943618	Дуб	21	36	1,12	Наличие дупел; наличие стволовой гнили, разрушающая ствол более 1/2; опасное расположение в 3-х метрах от сцены амфитеатра на 2216 мест. При ветровых нагрузках существует угроза падения всего дерева или его частей и причинения ущерба населению и государственному имуществу.	РАД - рубка аварийных деревьев	2020-2021 гг.

Исполнитель работ по проведению лесопатологического обследования:

Антонова Е.В. 

Дата составления документа: 07.07.2020 года. Тел: (8352) 41-89-77