

УТВЕРЖДАЮ:

Заместитель министра
природных ресурсов и

экологии Чувашской Республики
М.Н. Трофимова

Дата 27.08.2020

Акт
лесопатологического обследования № 12/4-23
лесных насаждений Вурнарского лесничества

Чувашской Республики

Способ лесопатологического обследования: Инструментальный

Место проведения:

Участковое лесничество	Урочище (дача)	Квартал (кварталы)	Выдел /л.п. выдел	Площадь, га
Вурнарское	0	4	14/1	1,0 (0,1)

Лесопатологическое обследование проведено на общей площади 0,1 га.

Примечание: Лесной участок арендован АО Фирма «СЗ «Август» на основании договора аренды № 02-69-0417/ФА/АР-2015 Министерства природных ресурсов и экологии Чувашской Республики от 11.02.2015 г., кадастровый номер 21:09:280105:4072, целевое назначение – защитные леса, вид использования – осуществление рекреационной деятельности.

16702
27.08.2020

3. Инструментальное обследование аварийных деревьев

3.1. Координаты расположения аварийных деревьев: см. приложение 4 к настоящему Акту ЛПО.

3.2. Структурные изъяны, характеризующие аварийность дерева: см. приложение 4 к настоящему Акту ЛПО.

3.3. Порода, высота, диаметр, запас: см. приложение 4 к настоящему Акту ЛПО.

ЗАКЛЮЧЕНИЕ

С целью предотвращения негативных процессов или снижения ущерба от их воздействия:

Вид мероприятия	Запас деревьев, куб.м	Породы	Сроки проведения
Рубка аварийных деревьев	6,73	Липа, Береза, Дуб	2020 - 2021г.г.


Ведомость перечета аварийных деревьев, назначенных в рубку, прилагается (приложение 4 к Акту).

Мероприятия, необходимые для предупреждения повреждения или поражения смежных деревьев:

своевременное проведение мероприятия, вывозка неокоренной древесины, рекомендуется рубка деревьев способом, исключающим повреждение смежных деревьев.

Исполнитель работ по проведению лесопатологического обследования:

инженер-лесопатолог отдела ЗЛ и ГЛПМ филиала ФБУ «Рослесозащита» - «Центр защиты леса Чувашской Республики»

Антонова Е.В.  _____

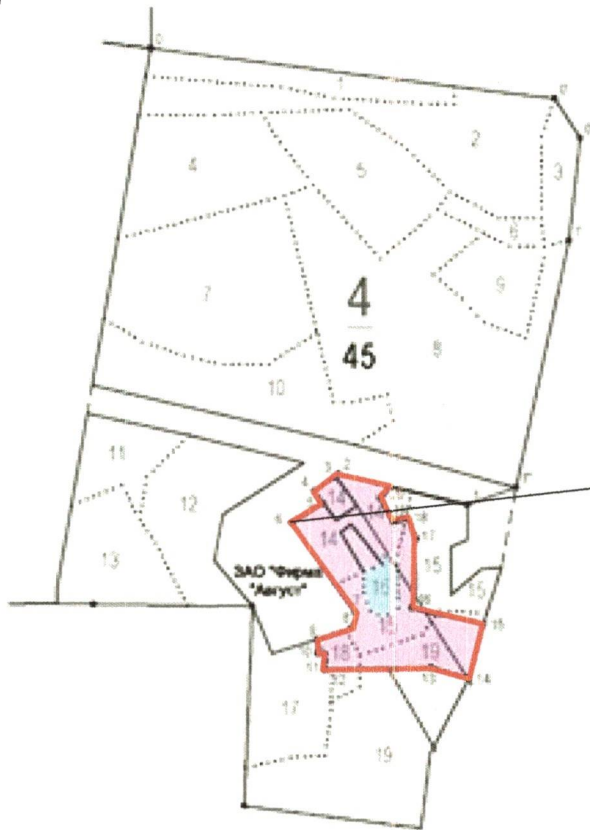
Дата проведения обследований 25.06.2020 года.

Дата составления документа: 07.07.2020 года. Телефон: 8(8352) 41-89-77

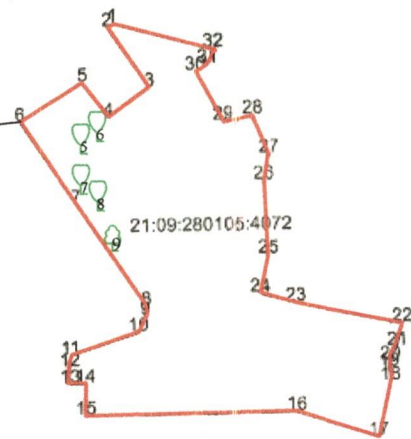
Абрис участка



Масштаб 1: 10 000



Масштаб 1: 5 000




№ выдела	Ленты (круговой площадки) перечета				
	№ ленты (площадки)	длина, м	ширина, м	радиус, м	площадь, га

Номера точек	Координаты		Румбы линий	Длина, м
5	55.493396	46.941672		
6	55.493429	46.941730		
7	55.493349	46.941646		
8	55.493298	46.941703		
9	55.493052	46.941898		

УСЛОВНЫЕ ОБОЗНАЧЕНИЯ:

 граница арендованного лесного участка

 расположение аварийных деревьев

Исполнитель работ по проведению лесопатологического обследования:

ФИО Антонова Е.В.

Подпись 

ФИО _____

Подпись _____

Дата составления документа 07.07.2020 Телефон: 8(8352) 41-89-77

ПЕРЕЧЕТНАЯ ВЕДОМОСТЬ АВАРИЙНЫХ ДЕРЕВЬЕВ, НАЗНАЧЕННЫХ В РУБКУ

№ дерева	Координаты		Порода	Высота, м	Диаметр, см	Запас, куб. м.	Структурные изъяны, характеризующие аварийные деревья	Мероприятие	Срок проведения мероприятия
	N	E							
1	2		3	4	5	6	7	8	9
5	55.493396	46.941672	Липа	21	36	0,97	Наличие стволовой гнили, разрушающая ствол более 1/2; листва увяла или отсутствует; опасное расположение в 10-ти метрах от пешеходной дорожки, баскетбольной площадки и стадиона. При ветровых нагрузках существует угроза падения всего дерева или его частей и причинения ущерба населению и государственному имуществу.	РАД - рубка аварийных деревьев	2020-2021 гг.
6	55.493429	46.941730	Липа	18	32	0,75	Наличие стволовой гнили, разрушающая ствол более 1/3; листва увяла или отсутствует; опасное расположение в 13-ти метрах от пешеходной дорожки, баскетбольной площадки и стадиона. При ветровых нагрузках существует угроза падения всего дерева или его частей и причинения ущерба населению и государственному имуществу.	РАД - рубка аварийных деревьев	2020-2021 гг.
7	55.493349	46.941646	Липа	22	56	2,56	Наличие дупел; наличие стволовой гнили, разрушающая ствол более 1/2; расщепление ствола; опасное расположение в 0,5-ти метрах от пешеходной дорожки, в 5-ти метрах от баскетбольной площадки и стадиона. При ветровых нагрузках существует угроза падения всего дерева или его частей и причинения ущерба населению и государственному имуществу.	РАД - рубка аварийных деревьев	2020-2021 гг.
8	55.493298	46.941703	Береза	22	36	1,02	Наличие дупел; наличие стволовой гнили, разрушающая ствол более 1/2; усыхание вершины; опасное расположение в 2-х метрах от пешеходной дорожки, детской площадки, в 5-ти метрах от стадиона. При ветровых нагрузках существует угроза падения всего дерева или его частей и причинения ущерба населению и государственному имуществу.	РАД - рубка аварийных деревьев	2020-2021 гг.
9	55.493052	46.941898	Дуб	19	40	1,43	Наличие дупел; наличие стволовой гнили, разрушающая ствол более 1/2; листва увяла или отсутствует; опасный наклон на детскую площадку; опасное расположение в 1-м метре от пешеходной дорожки, в 3-х метрах от детской площадки, в 6-ти метрах от берега пруда, в 7-ми метрах от стадиона. При ветровых нагрузках существует угроза падения всего дерева или его частей и причинения ущерба населению и государственному имуществу.	РАД - рубка аварийных деревьев	2020-2021 гг.

Исполнитель работ по проведению лесопатологического обследования:

Антонова Е.В. 

Дата составления документа: 07.07.2020 года. Тел (8352) 41-89-77