


УТВЕРЖДАЮ:

Заместитель министра  
природных ресурсов и  
экологии Чувашской Республики  
 М.Н. Трофимова  
Дата 10.08.2020

Акт  
лесопатологического обследования № 12/5-24  
лесных насаждений Вурнарского лесничества

Чувашской Республики

Способ лесопатологического обследования: Инструментальный

Место проведения:

Участковое лесничество	Урочище (дача)	Квартал (кварталы)	Выдел /л.п. выдел	Площадь, га
Вурнарское	0	4	15/1	2,2 (0,1)

Лесопатологическое обследование проведено на общей площади 0,1 га.

Примечание: Лесной участок арендован АО Фирма «СЗ «Август» на основании договора аренды № 02-69-0417/ФА/АР-2015 Министерства природных ресурсов и экологии Чувашской Республики от 11.02.2015 г., кадастровый номер 21:09:280105:4072, целевое назначение – защитные леса, вид использования – осуществление рекреационной деятельности.



16702  
27.07.2020

### 3. Инструментальное обследование аварийных деревьев

3.1. Координаты расположения аварийных деревьев: см. приложение 4 к настоящему Акту ЛПО.

3.2. Структурные изъяны, характеризующие аварийность дерева: см. приложение 4 к настоящему Акту ЛПО.

3.3. Порода, высота, диаметр, запас: см. приложение 4 к настоящему Акту ЛПО.

### ЗАКЛЮЧЕНИЕ

С целью предотвращения негативных процессов или снижения ущерба от их воздействия:


Вид мероприятия	Запас деревьев, куб.м	Породы	Сроки проведения
Рубка аварийных деревьев	11,77	Береза, Дуб	2020 - 2021г.г.

Ведомость перечета аварийных деревьев, назначенных в рубку, прилагается (приложение 4 к Акту).

Мероприятия, необходимые для предупреждения повреждения или поражения смежных деревьев:  
своевременное проведение мероприятия, вывозка неокоренной древесины, рекомендуется рубка деревьев способом, исключающим повреждение смежных деревьев.

Исполнитель работ по проведению лесопатологического обследования:

инженер-лесопатолог отдела ЗЛ и ГЛПИМ филиала ФБУ «Рослесозащита» - «Центр защиты леса Чувашской Республики»

Антонова Е.В. 

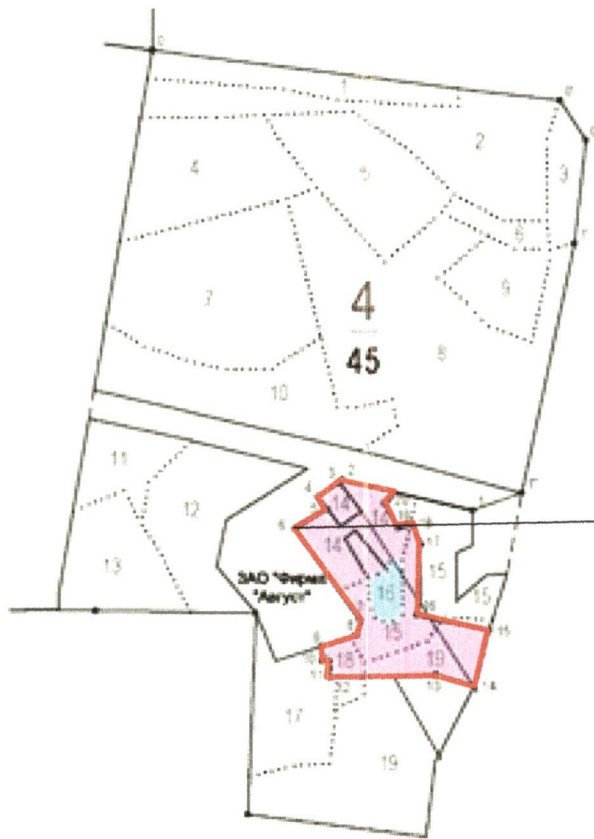
Дата проведения обследований 25.06.2020 года.

Дата составления документа: 07.07.2020 года. Телефон: 8(8352) 41-89-77

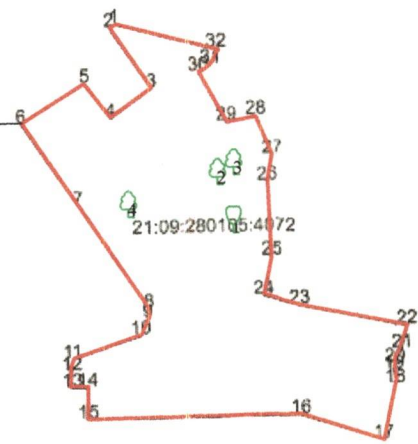
### Абрис участка



Масштаб 1: 10 000



Масштаб 1: 5 000




№ выдела	Ленты (круговой площадки) перечета				
	№ ленты (площадки)	длина, м	ширина, м	радиус, м	площадь, га

Номера точек	Координаты		Румбы линий	Длина, м
1	55.492653	46.943867		
2	55.492979	46.943639		
3	55.492984	46.943714		
4	55.492608	46.942484		

#### УСЛОВНЫЕ ОБОЗНАЧЕНИЯ:

 граница арендованного лесного участка

 расположение аварийных деревьев

Исполнитель работ по проведению лесопатологического обследования:

ФИО Антонова Е.В. \_\_\_\_\_

Подпись  \_\_\_\_\_

ФИО \_\_\_\_\_

Подпись \_\_\_\_\_

Дата составления документа 07.07.2020

Телефон: 8(8352) 41-89-77

**ПЕРЕЧЕТНАЯ ВЕДОМОСТЬ АВАРИЙНЫХ ДЕРЕВЬЕВ, НАЗНАЧЕННЫХ В РУБКУ**

№ дерева	Координаты		Порода	Высота, м	Диаметр, см	Запас, куб. м.	Структурные изъяны, характеризующие аварийные деревья	Мероприятие	Срок проведения мероприятия
	N	E							
1	55.492653	46.943867	Береза	22	52	2,47	Наличие дупел; наличие стволовой гнили, разрушающая ствол более 1/2; листва увяла или отсутствует; опасное расположение в 1-м метре от пешеходной дорожки, в 4-х метрах от пешеходного моста, в 5-ти метрах от беседки. При ветровых нагрузках существует угроза падения всего дерева или его частей и причинения ущерба населению и государственному имуществу.	РАД - рубка аварийных деревьев	2020-2021 гг.
2	55.492979	46.943639	Дуб	22	64	3,87	Наличие дупел; наличие стволовой гнили, разрушающая ствол более 1/2; опасное расположение на берегу пруда, где жители пос.Вурнары катаются на лодках и катамаранах. При ветровых нагрузках существует угроза падения всего дерева или его частей и причинения ущерба населению.	РАД - рубка аварийных деревьев	2020-2021 гг.
3	55.492984	46.943714	Дуб	19	56	2,93	Наличие дупел; наличие стволовой гнили, разрушающая ствол более 1/2; опасное расположение на берегу пруда, где жители пос.Вурнары катаются на лодках и катамаранах. При ветровых нагрузках существует угроза падения всего дерева или его частей и причинения ущерба населению.	РАД - рубка аварийных деревьев	2020-2021 гг.
4	55.492608	46.942484	Дуб	22	52	2,5	Наличие стволовой гнили, разрушающая ствол более 1/2; листва отсутствует; опасное расположение в 3-х метрах от пешеходной дорожки, в 5-ти метрах от пешеходного моста, в 6-ти метрах от берега пруда, в 7-ми метрах от стадиона. При ветровых нагрузках существует угроза падения всего дерева или его частей и причинения ущерба населению и государственному имуществу.	РАД - рубка аварийных деревьев	2020-2021 гг.

Исполнитель работ по проведению лесопатологического обследования:

Антонова Е.В. 

Дата составления документа: 07.07.2020 года. Тел (8352) 41-89-77