


**УТВЕРЖДАЮ**

Заместитель министра природных ресурсов  
и экологии Чувашской Республики

 Н.Н.Косулин  
« 11 » 11 2020 г.

**Акт**

лесопатологического обследования № 68

лесных насаждений Опытного лесничества

Чувашская Республика (субъект Российской Федерации)

Способ лесопатологического обследования: 1. Визуальный

2. Инструментальный


**Место проведения**

Участковое лесничество	Урочище (дача)	Квартал (кварталы)	Выдел (выделы)	Площадь, га
Карачуринское	-	115	1	2,2

Лесопатологическое обследование проведено на общей площади 0,1 га.


**СОГЛАСОВАНО:**

Государственный инспектор по охране леса  
КУ ЧР «Лесная охрана» Минприроды Чувашии

 А.Ю.Платонов  
« 10 » 10 2020 г.

**СОГЛАСОВАНО:**

Директор БУ «Опытное лесничество»  
Минприроды Чувашии

 А.П.Яковлев  
« 10 » 10 2020 г.

### 3. Инструментальное обследование аварийных деревьев в кв. 115 выделе 1 Карачуринского участкового лесничества

3.1.1. Координаты расположения аварийного дерева: N = 56°02,130'

E = 47°17,221'

3.2.1. Живая листва отсутствует; кора и мелкие веточки осыпались частично, имеется дупло, гриб, опасный наклон на дачный участок, расположен в 5 м от участка.

3.3.1. Порода Дуб, диаметр - 56 см; высота -27м; возраст, лет -130

### ЗАКЛЮЧЕНИЕ

С целью предотвращения негативных процессов или снижения ущерба от их воздействия назначено:

Вид мероприятия	Запас дерева, куб. м	Порода	Сроки проведения
Рубка аварийного дерева	2,93	дуб	2021-2022 г

Ведомость перечета деревьев, назначенных в рубку, прилагается (приложение 4 к Акту).

Мероприятия, необходимые для предупреждения повреждения или поражения смежных насаждений: валка аварийного дерева по частям.

Дата проведения обследований 29.09.2020 г.

Исполнитель работ по проведению лесопатологического обследования:

Начальник участка: Долгов В.П. Подпись 

**ПЕРЕЧЕТНАЯ ВЕДОМОСТЬ АВАРИЙНЫХ ДЕРЕВЬЕВ, НАЗНАЧЕННЫХ В РУБКУ**

№ дерева	Координаты	Поро да	Высота , м	Диаметр, см	Запас, куб. м	Структурные изъяны, характеризующие аварийность дерева	Мероприяти е	Сроки проведения мероприятия
1	2	3	4	5	6	7	8	9
1	N = 56° 02,130' E = 47° 17,221'	Дуб	27	56	2,93	Живая листва отсутствует; кора и мелкие веточки осыпались частично, имеется дупло, гриб, опасный наклон на дачный участок, расположен в 5 м от участка.	Рубка аварийного дерева	2021-2022 г.

Исполнитель работ по проведению лесопатологического обследования:

Начальник участка: Долгов В.П.

Подпись 

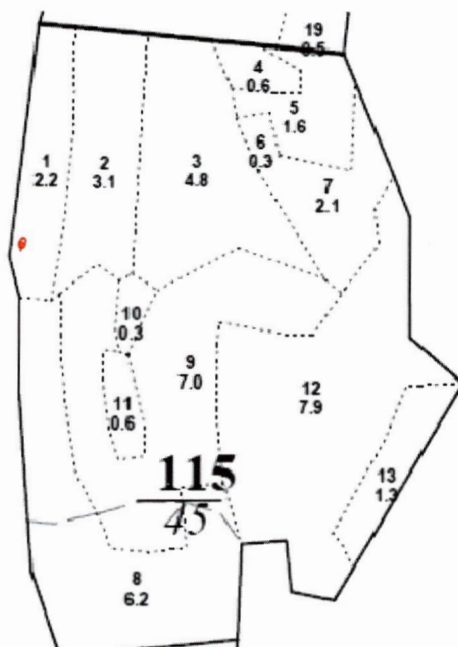
Дата составления документа: 29.09.2020г. Телефон 8(8352)54-83-17

## ПЛАН ЛЕСНОГО УЧАСТКА

**Адрес (местонахождение):** Чувашская Республика, Чебоксарский район,  
БУ «Опытное лесничество» Минприроды Чувашии,  
Карачуринское участковое лесничество, квартал 115, выдел 1  
**Вид(ы) разрешенного использования:** рубка аварийных деревьев  
**Площадь:** 2,2(га)

### СХЕМА РАСПОЛОЖЕНИЯ ЛЕСНОГО УЧАСТКА

Масштаб 1: 10 000



**Условные обозначения:** •

аварийное дерево

**Заверено:**

Директор БУ «Опытное лесничество»  
Минприроды Чувашии

А.П. Яковлев  
(Ф.И.О.)

  
(подпись)

«06» 10 2020 г.

м.п.