


УТВЕРЖДАЮ:

Заместитель министра природных
ресурсов и экологии
Чувашской Республики

 М. Н. Трофимова
« 09 » 12 2020 г.

Акт

лесопатологического обследования № 107

лесных насаждений Опытного лесничества (лесопарка)

Чувашская Республика (субъект Российской Федерации)


Способ лесопатологического обследования: 1. Визуальный
2. Инструментальный

Место проведения

Участковое лесничество	Урочище (дача)	Квартал (кварталы)	Выдел (выделы)	Площадь, га
Сорминское		2	1	2,0

Лесопатологическое обследование проведено на общей площади 2,0 га.

СОГЛАСОВАНО:



Лесничий по Опытному лесничеству
КУ ЧР «Лесная охрана» Минприроды Чувашии
 В. М. Журавлев

« 11 » сентября 2020г.

Директор БУ «Опытное лесничество»
Минприроды Чувашии

 А.П. Яковлев

« 11 » сентября 2020г.

 21.12.2020
 01.12.2020

24708
25.11.2020

2. Инструментальное обследование лесного участка. Кв.2, выд. 1.*

2.1. Фактическая таксационная характеристика лесного насаждения соответствует (не соответствует) (нужное подчеркнуть) таксационному описанию. Причины несоответствия:

Ведомость лесных участков с выявленными несоответствиями таксационным описаниям приведена в приложении 1 к Акту.

2.2. Состояние насаждений: **с нарушенной устойчивостью**
с утраченной устойчивостью

причины повреждения:

погодные условия (820), загрязнение атмосферы выбросами автотранспорта (724)

Заселено (отработано) стволовыми вредителями:

Вид вредителя	Порода	Встречаемость (% заселённых деревьев)	Степень заселения лесного насаждения (слабая, средняя, сильная)

Повреждено огнём:

Вид пожара	Порода	Состояние корневых лап		Состояние корневой шейки		Подсушивание луба	
		процент повреждённых огнём корней	процент деревьев с данным повреждением	ожог корневой шейки по окружности (1/4; 2/4; 3/4; более 3/4)	процент деревьев с данным повреждением	по окружности (1/4; 2/4; 3/4; более 3/4)	процент деревьев с данным повреждением

Поражено болезнями:

Вид болезни	Порода	Встречаемость (% поражённых деревьев)	Встречаемость (% поражённых деревьев)	Степень поражения лесного насаждения (слабая, средняя, сильная)

2.3. Выборке подлежит **27%** деревьев,

в том числе:

ослабленных _____% (причины назначения) _____;
сильно ослабленных _____% (причины назначения) _____;
усыхающих _____% (причины назначения) _____;
свежего сухостоя 9%;
свежего ветровала _____%;
свежего бурелома _____%;
старого ветровала 2%;
старого бурелома _____%;
старого сухостоя 16%;
аварийных _____%.

2.4. Полнота лесного насаждения после уборки деревьев, подлежащих рубке, составит 0,54.

Критическая полнота для данной категории лесных насаждений составляет _____ не мн.

ОЗУ V

ЗАКЛЮЧЕНИЕ

С целью предотвращения негативных процессов или снижения ущерба от их воздействия назначено:

Участковое лесничество	Урочище (дача)	Квартал	Выдел	Площадь выдела, га	Вид мероприятия	Площадь, мероприятия, га	Порода	Запас на выдел, куб. м	Крайние сроки проведения
<i>Сорминское</i>	-	2	1	2	<i>ВСП</i>	2	<i>Дн</i>	98	2022

Ведомость перечета деревьев, назначенных в рубку, и абрис лесного участка прилагаются (приложение 2 и 3 к Акту).

Меры по обеспечению возобновления:

Не требуется

Мероприятия, необходимые для предупреждения повреждения или поражения смежных насаждений:

своевременная вывозка заготовленной древесины, очистка лесосек осуществляется в соответствии со способами, указанными в п. 30 Правил санитарной безопасности в лесах (Постановление правительства РФ от 20.05.2017 № 607)

Сведения для расчета степени повреждения:

Год образования старого сухостоя; 2016

Основная причина повреждения древесины;

Погодные условия (820)

-
-

Дата проведения обследований; 10.09.2020

Исполнитель работ по проведению лесопатологического обследования:

начальник участка

Тихонов О. П.

0

0

* Раздел включается в акт в случае проведения лесопатологического обследования инструментальным способом.

Результаты проведения лесопатологического обследования лесных насаждений за сентябрь 20 20 г
(месяц)

Субъект Российской Федерации
Участковое лесничество

Чувашская Республика
Сорминское

Лесничество (лесопарк)
Урочище (лесная дача)

Опытное

1	2	3	4	5	6	7	Таксационная характеристика лесного насаждения									17	Распределение деревьев по категориям состояния, % от запаса											Назначенные мероприятия							
							8	9	10	11	12	13	14	15	16		18	19	20	21	22	23	24	25	26	27	28	29	30	31	32	33	34		
2	1	2	Защитные леса	Противоэрозийные леса	1	2	10	Дн	80	20	44	Дснос	0,6	3	183	213		23	24	26	9	16		2						820	27	820	27	ВСП	2
															7	56			44										0	724	0				
																												0		0					
																												0		0					
																												0		0					
																												0		0					
																												0		0					
							ИТОГО									220	0	23	23	26	9	16	0	2	0	0	0		27			27			

Показатели, не соответствующие таксационному описанию отмечаются «*».
Исполнитель работ по проведению лесопатологического обследования:

начальник участка

0

Тихонов О. П.

0

Дата составления документа

10.09.2020

Телефон

8 960 314 76 44

Ведомость перечета деревьев, назначенных в рубку

ВРЕМЕННАЯ ПРОБНАЯ ПЛОЩАДЬ № 1

Субъект Российской Федерации Чувашская Республика.

Лесничество Сорминское . Квартал 2 . Выдел 1 .

Площадь 2 га .

Номер очага вредных организмов _____ . Размер пробной 2,0 га

Таксационная характеристика:

тип леса Дснос ; состав 10Дн ; возраст 80 ; бонитет 3 ;

полнота 0,6 ; запас на 1 га 183 ; возобновление = .

Время и причина ослабления лесного насаждения: 2016

Погодные условия (820)

-

-

-

Тип очага вредных организмов: эпизодический, хронический (подчеркнуть).

Фаза развития очага вредных организмов: начальная, нарастания численности, собственно вспышка,

Состояние лесного насаждения, намечаемые мероприятия:

СКС= 3,71636

насаждение с нарушенной устойчивостью, необходимо проведение санитарной выборочной рубки на площади 2 га

Насаждение ослабленное. ВСП - 2,0 га.

Исполнитель работ по проведению лесопатологического обследования:

начальник участка



Тихонов О. П.

0

0

Дата составления документа

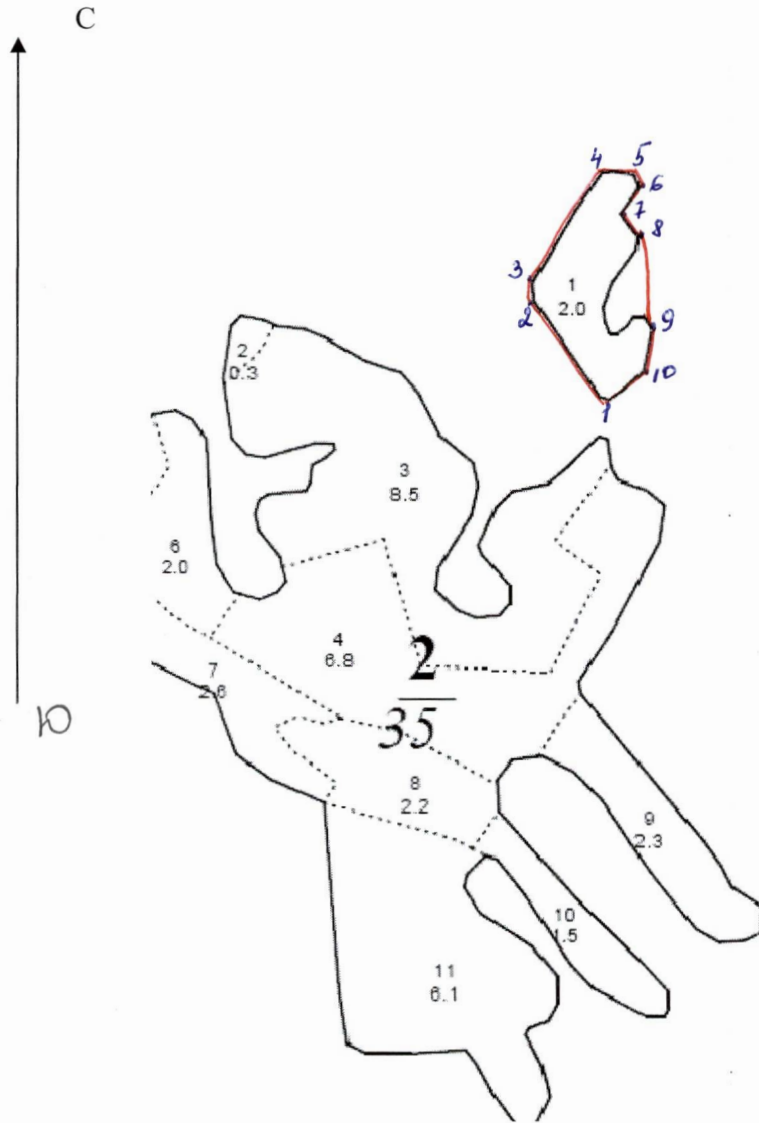
10.09.2020

Телефон

8 960 314 76 44

Абрис участка

М 1:10000



Номера точек	Румбы линий	Длина, м
1-2	СЗ 60° 00'	106
2-3	СЗ 31° 00'	66,5
3-4	СВ 19° 00'	171
4-5	СВ 55° 00'	62,5
5-6	СВ 31° 00'	21,5
6-7	ЮЗ 40° 00'	80
7-8	ЮВ 2° 00'	56
8-9	ЮВ 18° 00'	103
9-10	ЮЗ 42° 00'	78
10-1	ЮЗ 19° 00'	72

Условные обозначения: — граница лесного участка

Исполнитель работ по проведению лесопатологического обследования:
ФИО Тихонов О. П. Подпись _____

Дата составления документа 10.09.2020 г. Телефон 8-960-314-76-44