

# КАРТА (ПЛАН) ГРАНИЦ

Объект: Прилегающая территория №1 в микрорайоне №69

Адрес (местоположение): г. Чебоксары, пр. Московский, д. 31в

Площадь участка: 0,308 га (3080.3 кв.м.)



1 228 700  
+  
410 000

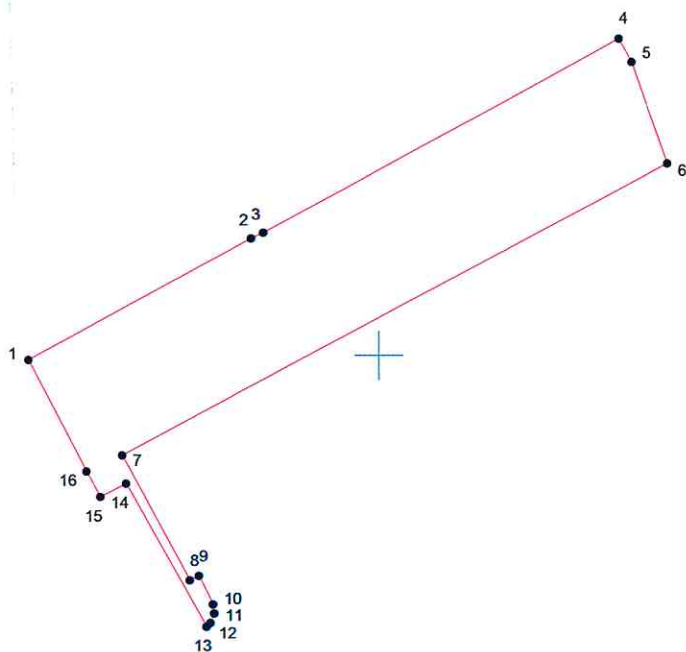
1 228 800  
+  
410 000

1 228 700  
+  
409 900





1 228 700  
+  
409 800

1 228 800  
+  
409 800



Масштаб 1:1000

## Условные обозначения:

-  граница прилегающей территории
-  точка поворота границы и ее номер