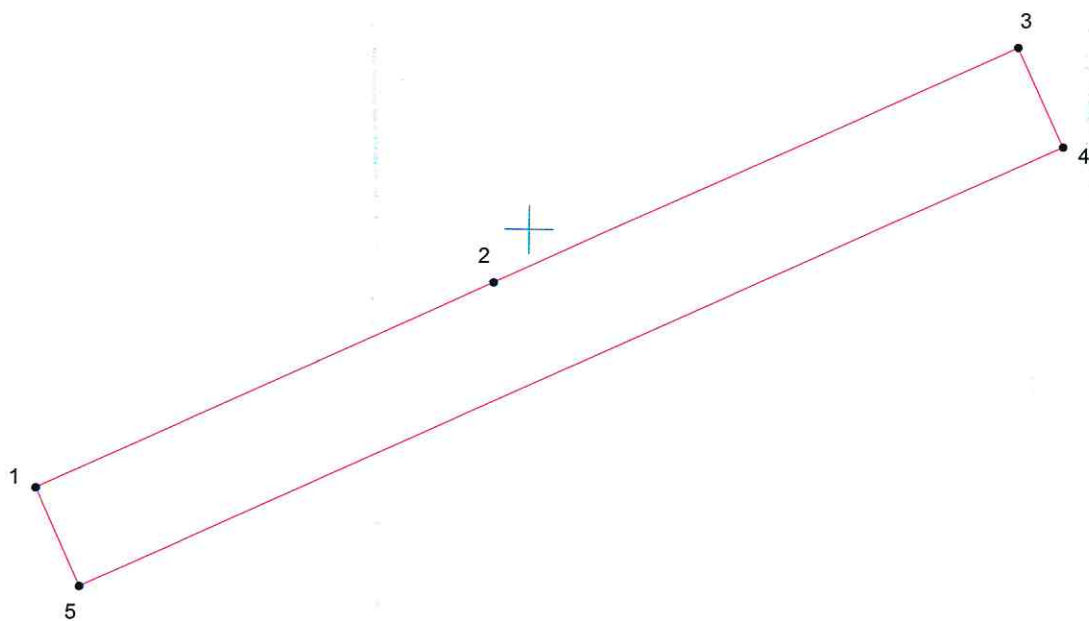


КАРТА (ПЛАН) ГРАНИЦ

Объект: Прилегающая территория №2 в микрорайоне №145



Адрес (местоположение): г Чебоксары, ул Эльмена, д. 34

Площадь участка: 0,2042 га (2042.43 кв.м.)



Масштаб 1:1000

Условные обозначения:

-  граница прилегающей территории
-  точка поворота границы и ее номер