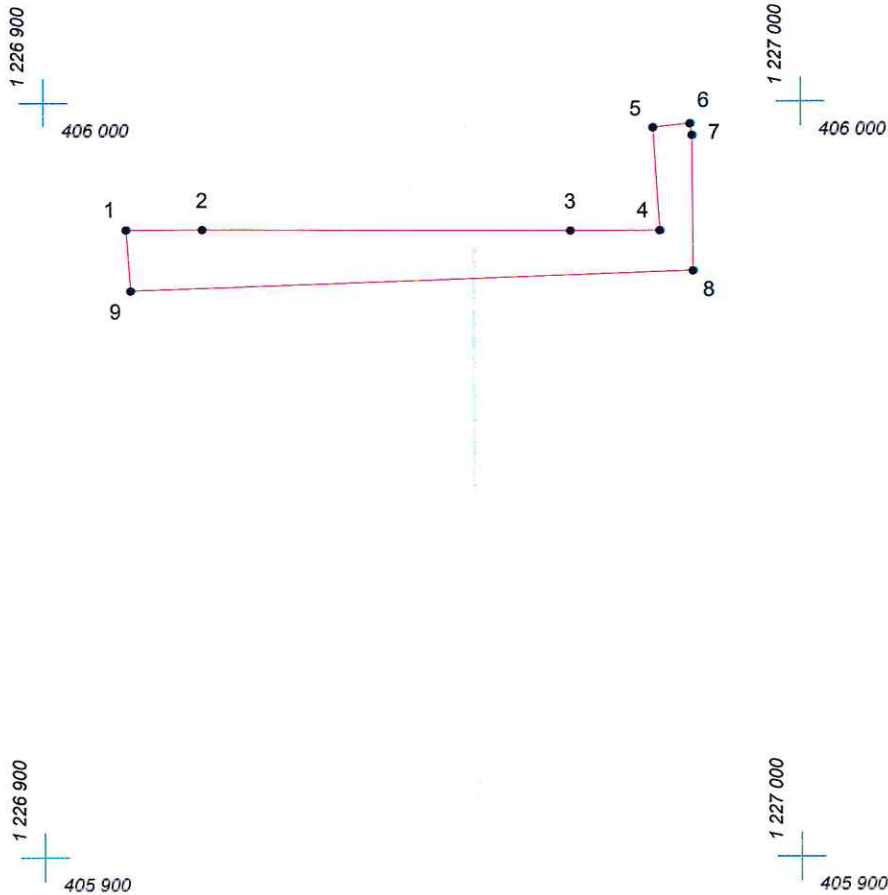




КАРТА (ПЛАН) ГРАНИЦ

Объект: Прилегающая территория №3 в микрорайоне №168
Адрес (местоположение): г Чебоксары, ул. Социалистическая, д 2 а
Площадь участка: 0,057 га (570.16 кв.м.)



Масштаб 1:1000

Условные обозначения:

-  граница прилегающей территории
-  точка поворота границы и ее номер