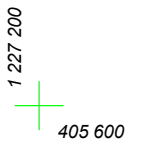
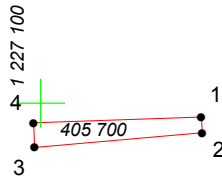


# КАРТА (ПЛАН) ГРАНИЦ

Объект: Прилегающая территория №2 в микрорайоне №176



Адрес (местоположение): г. Чебоксары, ул. Радищева, дом 9

Площадь участка: 0.0059 га (58.97 кв.м.)



Масштаб 1:1000

## Условные обозначения:

-  граница прилегающей территории
-  точка поворота границы и ее номер