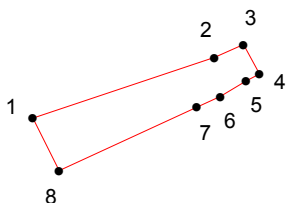

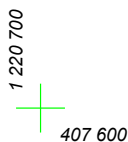
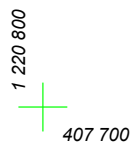
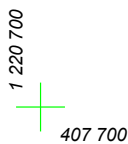


# КАРТА (ПЛАН) ГРАНИЦ

Объект: Прилегающая территория №5 в микрорайоне №217

Адрес (местоположение): Чебоксарский городской округ, дер.Чандрово, ул. Совхозная, дом 9

Площадь участка: 0.0180 га (180.2 кв.м.)



Масштаб 1:1000

## Условные обозначения:

-  граница прилегающей территории
-  точка поворота границы и ее номер