

КАРТА (ПЛАН) ГРАНИЦ

Объект: Прилегающая территория №29 в микрорайоне №220

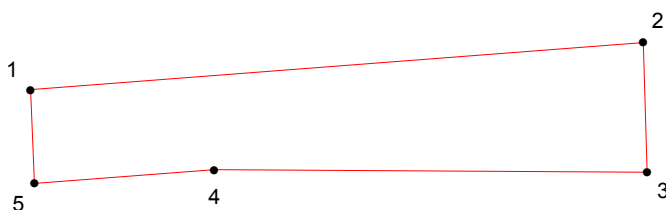
Адрес (местоположение): Чебоксарский городской округ, дер. Чандрово, ул. Междуреченская, дом 75

Площадь участка: 0,0286 га (285.77 кв.м.)



1 220 350
407 000

1 220 400
407 000





1 220 350
406 950

1 220 400
406 950

Масштаб 1:500

Условные обозначения:

-  граница прилегающей территории
-  точка поворота границы и ее номер