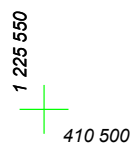
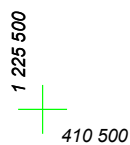
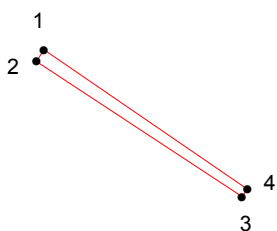
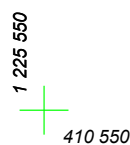
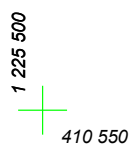


КАРТА (ПЛАН) ГРАНИЦ

Объект: Прилегающая территория №2 в микрорайоне №226

Адрес (местоположение): г. Чебоксары, ул. Заовражная, дом 42а

Площадь участка: 0.0012 га (12.4 кв.м.)



Масштаб 1:500

Условные обозначения:

-  граница прилегающей территории
-  точка поворота границы и ее номер