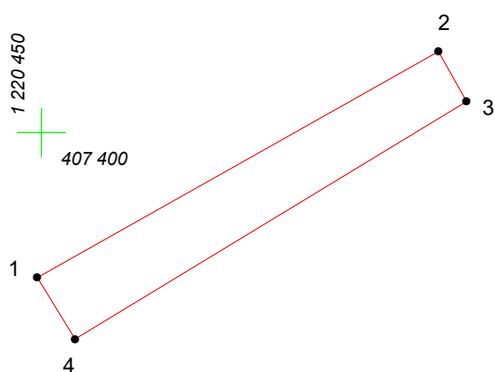
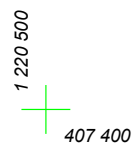
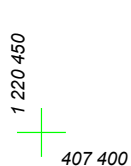
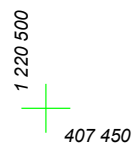
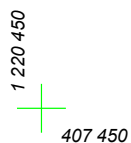


КАРТА (ПЛАН) ГРАНИЦ

Объект: Прилегающая территория №16 в микрорайоне №219

Адрес (местоположение): Чебоксарский городской округ, дер. Чандрово, ул. Междуреченская, дом 28

Площадь участка: 0,013 га (129.92 кв.м.)



Масштаб 1:500

Условные обозначения:

-  граница прилегающей территории
-  точка поворота границы и ее номер