
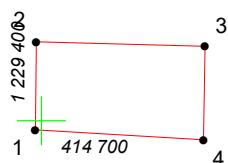

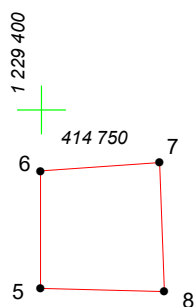


КАРТА (ПЛАН) ГРАНИЦ

Объект: Прилегающая территория №2 в микрорайоне №276

Адрес (местоположение): г. Чебоксары, п. Сосновка, ул. Новая

Площадь участка: 0,0132 га (132.13 кв.м.)



Масштаб 1:500

Условные обозначения:

-  граница прилегающей территории
-  точка поворота границы и ее номер