
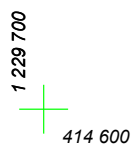
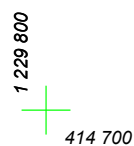

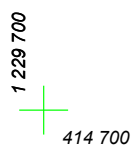


# КАРТА (ПЛАН) ГРАНИЦ

Объект: Прилегающая территория №4 в микрорайоне №282



Адрес (местоположение): г. Чебоксары, п. Сосновка, ул. Новая, дом 32аа

Площадь участка: 0,0212 га (211.7 кв.м.)



Масштаб 1:1000

## Условные обозначения:

-  граница прилегающей территории
-  точка поворота границы и ее номер