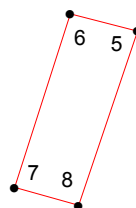
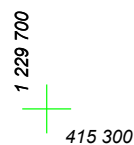
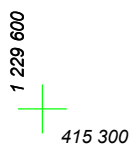
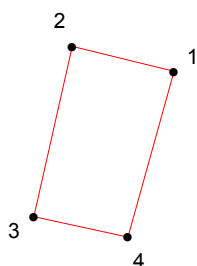
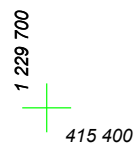
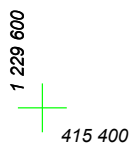


# КАРТА (ПЛАН) ГРАНИЦ

Объект: Прилегающая территория №7 в микрорайоне №272



Адрес (местоположение): г. Чебоксары, п. Сосновка, ул. Поселковая, дом 43

Площадь участка: 0,0523 га (522.51 кв.м.)



Масштаб 1:1000

## Условные обозначения:

-  граница прилегающей территории
-  точка поворота границы и ее номер