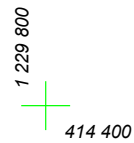
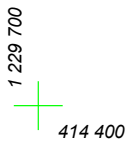

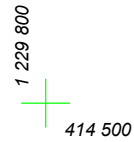
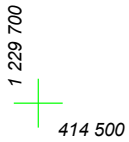


# КАРТА (ПЛАН) ГРАНИЦ

Объект: Прилегающая территория №7 в микрорайоне №289



Адрес (местоположение): г. Чебоксары, п. Сосновка, ул. Биржевая, дом 11

Площадь участка: 0.0174 га (173.9 кв.м.)



Масштаб 1:1000

## Условные обозначения:

-  граница прилегающей территории
-  точка поворота границы и ее номер