

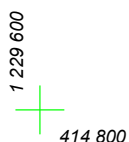
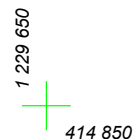
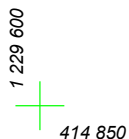


КАРТА (ПЛАН) ГРАНИЦ

Объект: Прилегающая территория №4 в микрорайоне №279

Адрес (местоположение): г. Чебоксары, п. Сосновка, ул. Сосновская, дом 26

Площадь участка: 0.0060 га (60.39 кв.м.)



Масштаб 1:500

Условные обозначения:

-  граница прилегающей территории
-  точка поворота границы и ее номер