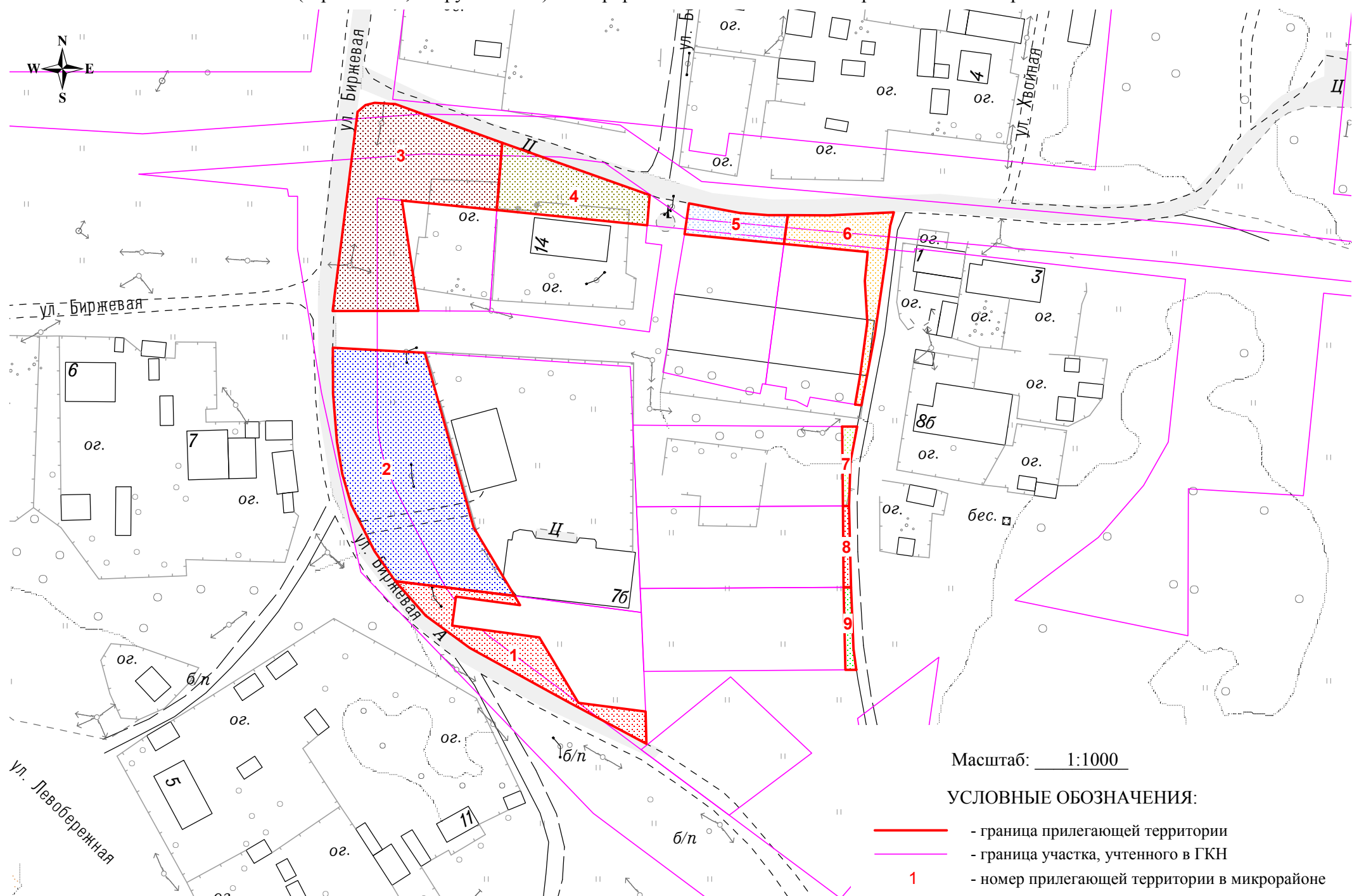
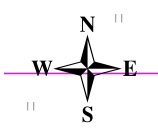




Схема границ прилегающих территорий к зданиям, строениям, сооружениям, земельным участкам с расположенными на них зданиями (строениями, сооружениями) в микрорайоне №293 Московского района г.Чебоксары



Масштаб: 1:1000

УСЛОВНЫЕ ОБОЗНАЧЕНИЯ:

-  - граница прилегающей территории
-  - граница участка, учтенного в ГКН
- 1** - номер прилегающей территории в микрорайоне