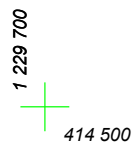

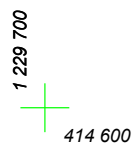
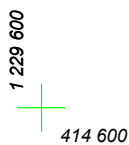


КАРТА (ПЛАН) ГРАНИЦ

Объект: Прилегающая территория №1 в микрорайоне №285



Адрес (местоположение): г. Чебоксары, п. Сосновка, пер. Школьный

Площадь участка: 0,015 га (149.87 кв.м.)



Масштаб 1:1000

Условные обозначения:

-  граница прилегающей территории
-  точка поворота границы и ее номер