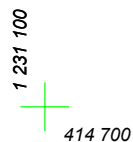
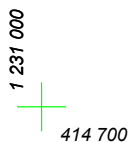
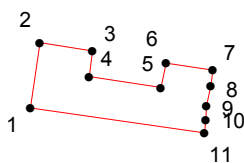
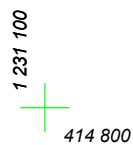
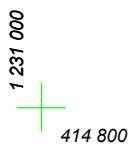


# КАРТА (ПЛАН) ГРАНИЦ

Объект: Прилегающая территория №29 в микрорайоне №303

Адрес (местоположение): г. Чебоксары, п. Сосновка, ул. Сплавная, дом 7

Площадь участка: 0,0166 га (165.7 кв.м.)



Масштаб 1:1000

## Условные обозначения:

-  граница прилегающей территории
-  точка поворота границы и ее номер