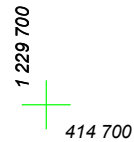
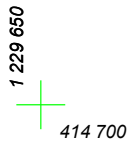
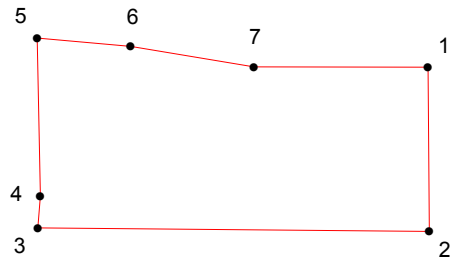
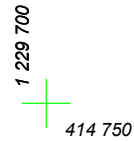
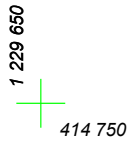


КАРТА (ПЛАН) ГРАНИЦ

Объект: Прилегающая территория №9 в микрорайоне №281



Адрес (местоположение): г. Чебоксары, п. Сосновка, ул. Новая, дом 28

Площадь участка: 0.0293 га (292.73 кв.м.)



Масштаб 1:500

Условные обозначения:

-  граница прилегающей территории
-  точка поворота границы и ее номер