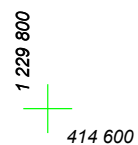
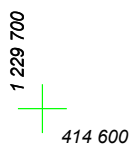
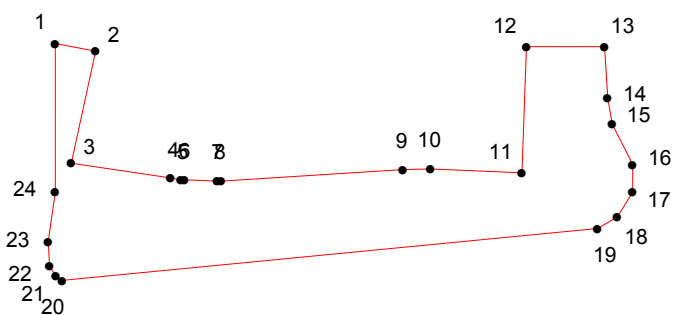
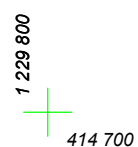
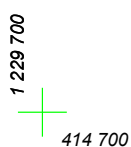


КАРТА (ПЛАН) ГРАНИЦ

Объект: Прилегающая территория №3 в микрорайоне №282

Адрес (местоположение): г. Чебоксары, п. Сосновка, ул. Новая, дом 32

Площадь участка: 0,1063 га (1063.18 кв.м.)



Масштаб 1:1000

Условные обозначения:

-  граница прилегающей территории
-  точка поворота границы и ее номер