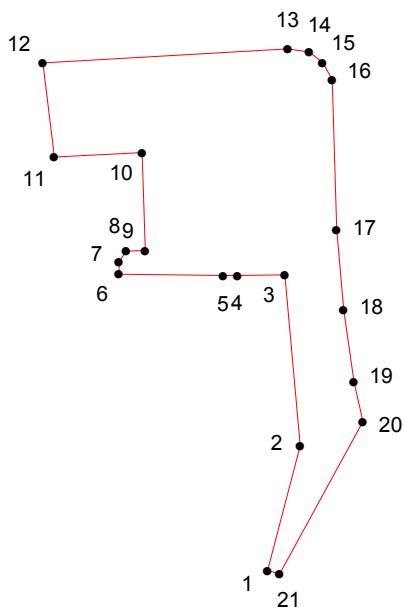
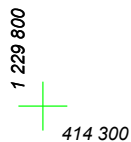
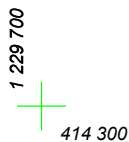
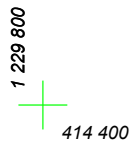
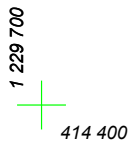


# КАРТА (ПЛАН) ГРАНИЦ

Объект: Прилегающая территория №6 в микрорайоне №292



Адрес (местоположение): г. Чебоксары, п. Сосновка, ул. Биржевая, дом 7

Площадь участка: 0,1156 га (1155.57 кв.м.)



Масштаб 1:1000

## Условные обозначения:

-  граница прилегающей территории
-  точка поворота границы и ее номер